



NÖ.Regional.GmbH

LEITBILD zur Landesaktion NÖ Dorferneuerung

Wiedereinstieg

Euratsfeld

April/2021



INHALTSVERZEICHNIS

1	VORWORTE	3
2	EINLEITUNG	5
3	DARSTELLUNG DER AUSGANGSSITUATION	6
4	ERSTELLUNG DES LEITBILDES	15
5	VISION, STRATEGIE UND LEITZIELE	18
6	IDEEN UND PROJEKTE	20
7	KONTAKTE	25
8	STELLUNGNAHME	26
9	ANHANG	27

Das vorliegende Leitbild wurde aufgrund der Vorgaben von Punkt 2.3.3. Aufnahme-prozedere und Verfahrensschritte der „Durchführungsbestimmungen der Dorf- und Stadterneuerung, der Gemeinde²¹ und der Kleinregionen in Niederösterreich“ erstellt.

(siehe www.raumordnung-noe.at)



1 VORWORTE

1.1 Gemeinde

Liebe Euratsfelderinnen und Euratsfelder!

Im Jahr 2010 trat die Marktgemeinde Euratsfeld erstmals der NÖ Dorf- und Stadterneuerung bei. Die Erstellung eines Leitbildes mit der Einbindung der Euratsfelder Bevölkerung war die Grundlage vieler, in den letzten Jahren entstandener Projekte in Euratsfeld.



Die Sicherstellung der Nahversorgung, betreutem Wohnen, der Ausbau der Sportanlagen, Räumlichkeiten für unsere Musikschule, die Errichtung eines Veranstaltungszentrums (PGZ), die Umsetzung der Begegnungszone Gafringbach, die vielen, vielen Initiativen im Klimaschutz oder der Neubau des Gemeindeamtes, die neue Turnhalle der Mittelschule, usw. sind Beispiele eines positiven Prozesses der Dorferneuerung mit Beteiligung der Bevölkerung.

Nachdem wir einige Jahre die Passivphase der NÖ Dorferneuerung innehatten, sind wir mit 1. Juli 2020 wieder in die Aktivphase eingestiegen.

In Zusammenarbeit mit dem Euratsfelder Dorferneuerungsverein unter der Leitung von Obmann GR Ernst Zehetgruber wurde mit Einbindung der Euratsfelder Bevölkerung (Fragebogen und digitales Dorfgespräch) ein neues Leitbild für die nächsten 5 bis 10 Jahre erstellt. Uns ist zwar klar, dass die finanziellen Mittel durch die Gesundheitskrise, welche wir derzeit erleben, für die Marktgemeinde in den nächsten Jahren begrenzt bzw. eingeschränkt sind.

Gerade das gibt uns die Zeit, eine gewisse Orientierung in der Ortsentwicklung für die nächsten 5 – 10 Jahre zu finden, bzw. die nötigen Ziele und Zukunftspläne zu schmieden. Jede noch so kleine Idee soll Berücksichtigung finden, deponiert und diskutiert werden können. Jedoch muss sich jeder im Klaren sein, dass gemeinschaftliches Arbeiten auch heißt, den größten gemeinsamen Nenner zu finden. Das ist nicht immer leicht.

In der NÖ Stadt- und Dorferneuerung spielt auch der Bereich Klimaschutz, Natur und Umwelt eine wichtige Rolle. Eine Energiewende gelingt uns nur dann, wenn jeder Einzelne von uns im eigenen Wirkungsbereich den bewussten Umgang mit Energie und den Ressourcen mitträgt und unterstützt.

Ich wünsche mir ein breites Mitdenken und Mitwirken der Euratsfelder Bevölkerung, ein gemeinsames Arbeiten und die Kraft, Vorhaben umzusetzen.

Johann Weingartner, Bürgermeister



PS: Einen herzlichen Dank an unsere Regionalbetreuer Birgit Weichinger und Maria Huemer:

- für die Organisation der Gemeindebefragung,
- die Vorbereitung des digitalen Dorfgesprächs
- und die Aufbereitung unseres neuen Gemeinde-Leitbildes.

Das Leitbild wird im April 2021 im Gemeinderat beschlossen.

1.2 Dorferneuerungsverein

Mittlerweile sind 10 Jahre vergangen seit das Leitbild zur Gründung des Dorferneuerungsvereines Euratsfeld erstellt wurde.



Viele wichtige Anliegen und Ideen konnten seitdem umgesetzt werden. Der Dorferneuerungsverein war bei zahlreichen Projekten aktiv beteiligt. So konnten unter anderem Projekte wie Nahversorgung und Wohnungen im Ortszentrum, Parkplätze, Entschärfung von Kreuzungen, Gründung der Kindervolkstanzgruppe, Euratsfelder Tracht, Energieleitbild und Energie-Themenweg und Mühlenlehrpfad erfolgreich abgeschlossen werden.

Aber die Herausforderungen werden nicht geringer. Viele neue Ideen und Anliegen wurden bereits gesammelt. Aber die nächsten Jahre werden finanziell sicher nicht einfach - wir werden hier mit Weitblick an die Dinge herangehen. Einige Ideen und Anliegen haben sich schon herauskristallisiert. So steht die Umsetzung der Euratsfelder „Speis“ (Regionalität) kurz bevor. Auch soll in den nächsten Jahren ein Gemeindearchiv entstehen. So werden sicher auch in den kommenden Jahre Anliegen und Ideen der Euratsfelderinnen und Euratsfelder umgesetzt werden.

Gestalten wir gemeinsam unseren Ort zu einem Platz wo wir uns wohlfühlen.

Ernst Zehetgruber, Obmann des Dorferneuerungsvereines Euratsfeld

1.3 Verein „Schönes Euratsfeld“



Im Hinblick auf die Entwicklung des Ortsbildes muss hier der Verein „Schönes Euratsfeld“, welcher als Kooperationsverein des DEV fungiert, noch erwähnt werden. Unter dem Motto „Gemeinsam für einen schönen Lebensraum!“ belebt und verschönert der Verein die Gemeinde und stärkt den Zusammenhalt.

Andreas Haag, Obmann VSE



2 EINLEITUNG

Die ganzheitliche Dorferneuerung umfasst wirtschaftliche, kulturelle und ökologische Aspekte, hat ihren Schwerpunkt in der örtlichen und kommunalen Daseinsvorsorge und ist bestrebt, die Bereitschaft der Bewohnerinnen und Bewohner wachzurufen, mit ihren eigenen Kräften eine noch bessere Lebensqualität im Ort anzustreben und die Eigenverantwortung für den Lebensraum zu erhöhen.

Für die zukünftigen **Dorferneuerungsaktivitäten in der Gemeinde Euratsfeld** bildet das **Leitbild**, das auf das Kurzkonzept aufbaut, die Grundlage. Das vorliegende Leitbild wurde in Zusammenarbeit von GemeindevertreterInnen und der Bevölkerung unter Moderation einer RegionalberaterIn der NÖ.Regional.GmbH erstellt.

Das Leitbild inklusive Aktions- und Umsetzungsplan für die zukünftige Entwicklung in **Euratsfeld** wurde in **Abstimmung mit der Hauptregionsstrategie 2024** erarbeitet.

Die Hauptregionsstrategie 2024 ist ein auf zehn Jahre angelegtes Handlungsprogramm der jeweiligen Hauptregion, wobei die NÖ.Regional.GmbH einerseits als Schnittstelle zwischen den einzelnen regionalen und kommunalen Ebenen und Akteuren agiert und andererseits für die Umsetzung der Hauptregionsstrategie verantwortlich zeichnet:

- Sie baut auf übergeordneten Strategien und Dokumenten auf (EU, Bund, Land) und fasst gleichzeitig strategische Positionen der Teilräume bzw. der AkteurInnen zusammen. Dadurch werden Informationsflüsse und Abstimmungsmechanismen verbessert.
- Sie stellt das Dach für teilregionale Strategien sowie Maßnahmen und Projekte dar. Sie gibt somit einen Rahmen für die Aktivitäten der Hauptregion im Bereich der Regionalentwicklung vor.
- Sie beinhaltet eine Stärken-Schwächen-Chancen-Risiken (SWOT) -Analyse sowie Ziele und Maßnahmen für die vier Aktionsfelder „Wertschöpfung“, „Umweltsystem“, „Daseinsvorsorge“ und „Kooperation“ und legt strategische Positionen und Indikatoren bis 2024 fest. Somit ergibt sich gleichzeitig ein Fokus auf die Wirkung und die damit verbundenen Ergebnisse.
- Sie ermöglicht eine laufende Reflexion (z.B. im Rahmen der Hauptregionsversammlung). Somit kann zeitgerecht auf Abweichungen (Neu- bzw. Fehlentwicklungen) in den Aktionsfeldern reagiert werden.

Weiterführende Informationen zur Hauptregionsstrategie 2024: www.noeregional.at



3 DARSTELLUNG DER AUSGANGSSITUATION

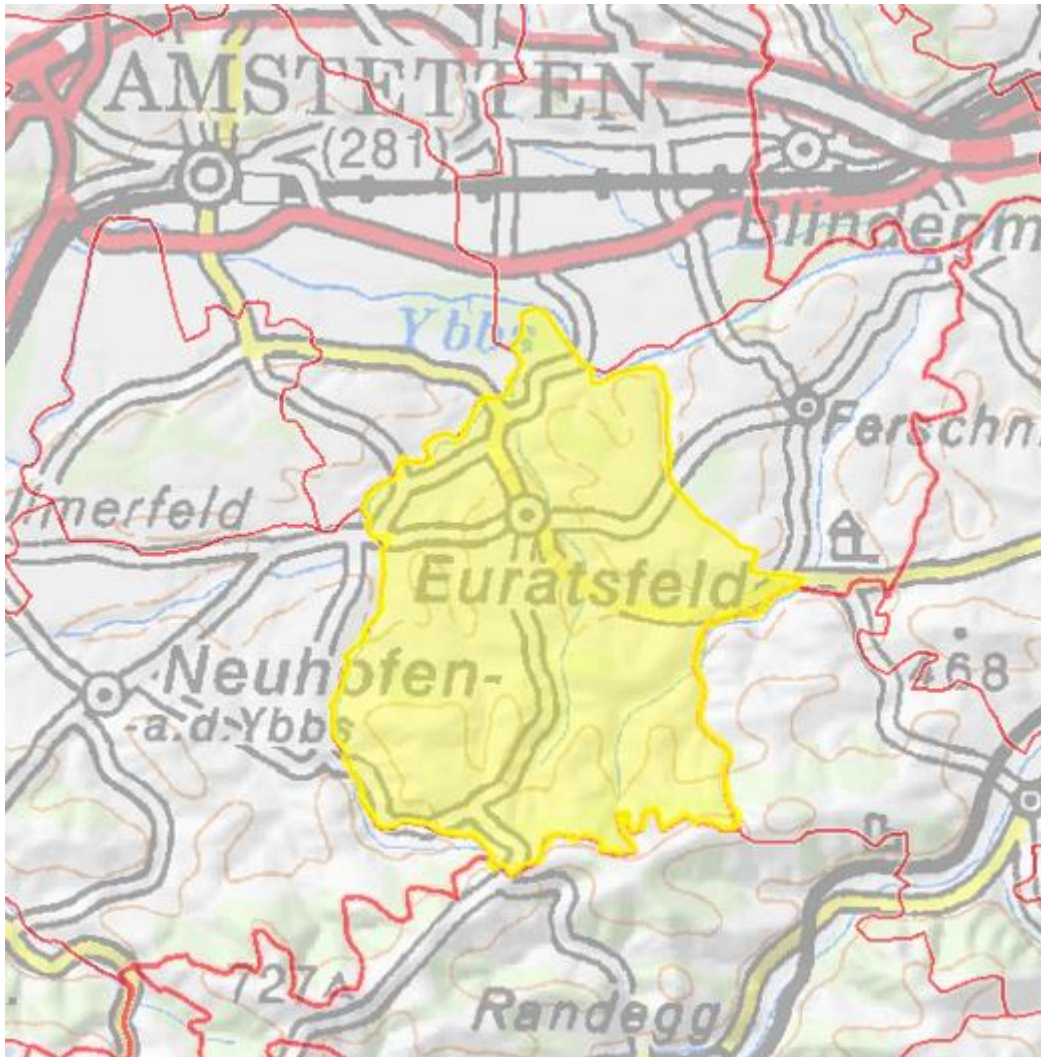
3.1 Bearbeitungsgebiet

Das Leitbild wird für das gesamte Gemeindegebiet von Euratsfeld und somit für alle drei Katastralgemeinden erstellt.

3.2 Basisdaten der Gemeinde und der Katastralgemeinde

Gemeinde:	Euratsfeld
Gemeindegröße in km ² :	30,45 Km ²
EinwohnerInnen: davon Hauptwohnsitzer:	2.696 (Stand März 2021)
Name der Katastralgemeinde / Ortsteile	<p>Euratsfeld besteht aus drei Katastralgemeinden:</p> <p>Euratsfeld (1.212,45 ha) Gafring (942,76 ha) Großaigen (905,46 ha)</p> <p>Einziges Ortschaft ist Euratsfeld. Ortsteile sind Aichet, Aigen, Auberg, Braunschhof, Distelberg, Euratsfeld, Ferndorf, Gafring, Giemetsberg, Göttersdorf, Grissenberg, Haslau, Hinterberg, Kalkstechen, Latzelsberg, Lixing, Mittergafring, Niederaigen, Oberaigen, Obergafring, Oberumberg, Panhalm, Pisching, Pollenberg, Reidl, Schleiferhub, Schnotzendorf, Seibetsberg, Stelzberg, Untergafring, Völkrahof, Walchenöd, Windischendorf sowie zahlreiche Einzellagen.</p>
Einwohner der Katastralgemeinde	<p>Euratsfeld: 2.134 Gafring: 278 Großaigen: 284</p>
Mitglied in der Kleinregion:	Ostarrichi Mostland
Mitglied in der Leaderregion:	LEADER Region Tourismusverband Moststraße
Hauptregion:	Mostviertel
Politischer Bezirk:	Amstetten

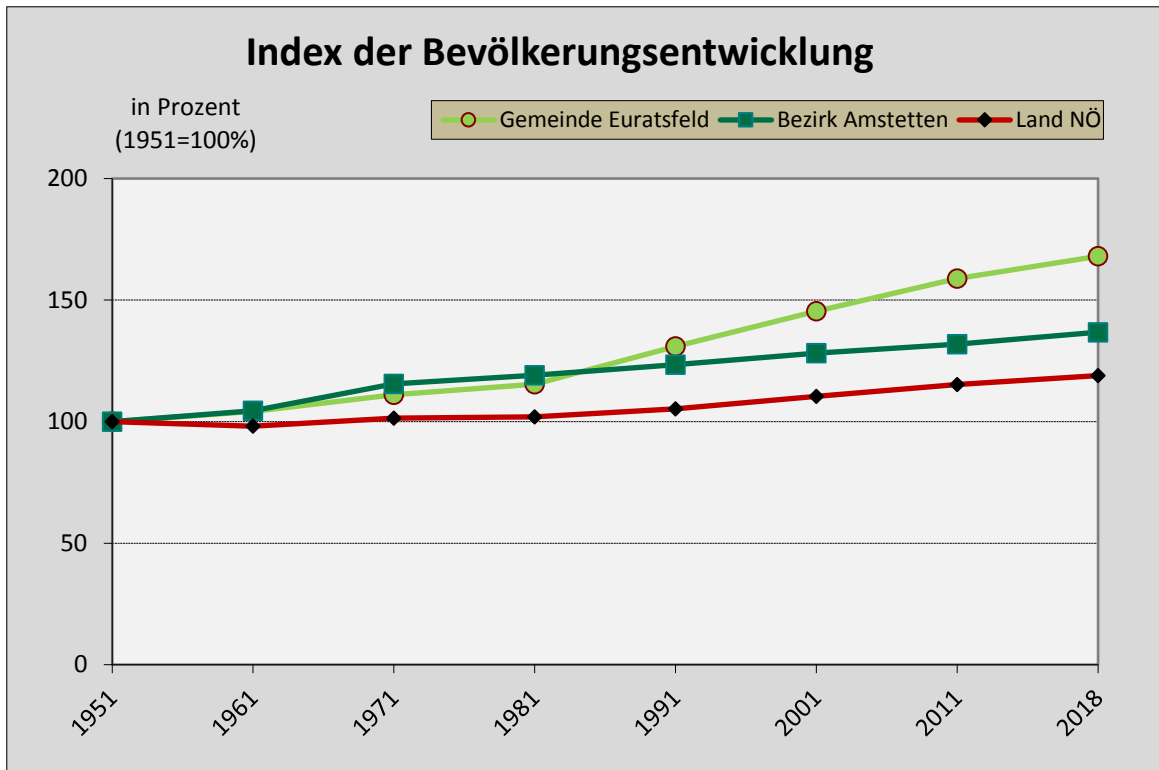
Die Gemeinde ist weder Sanierungs- noch Konsolidierungsgemeinde.



© NÖ. Atlas

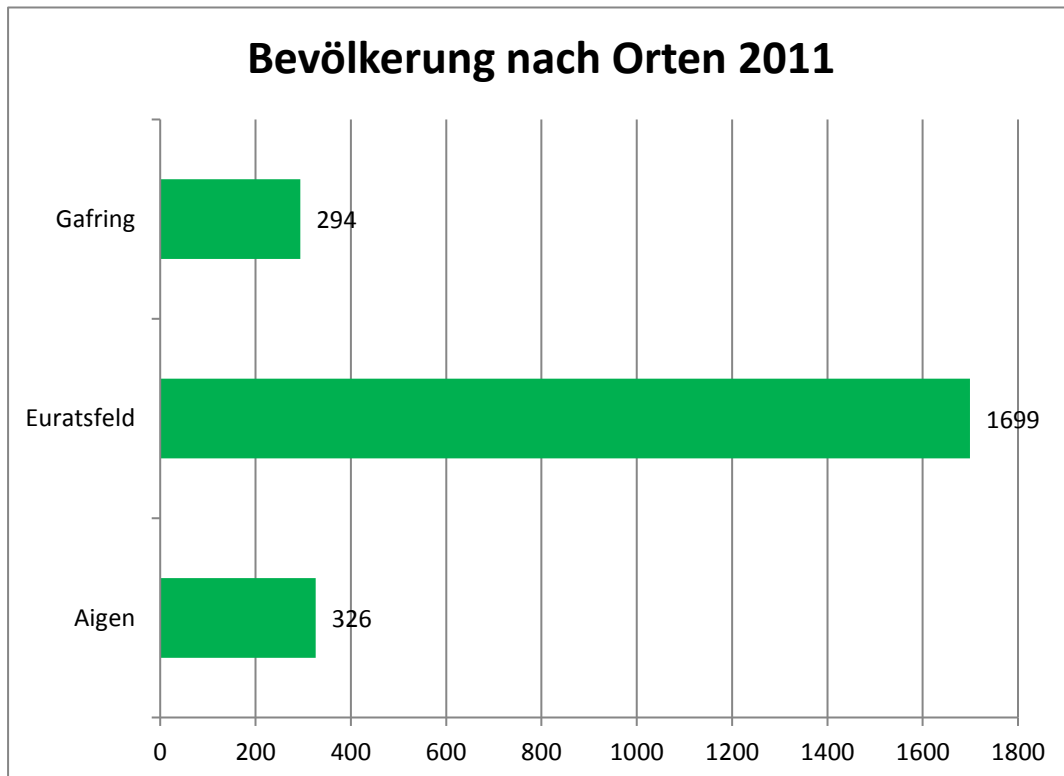


3.3 Daten zu Bevölkerung und Wirtschaft in der Gemeinde



Quelle Statistik Austria Stand 2020

Die Bevölkerungsentwicklung der Gemeinde Euratsfeld ist seit 1951 stark gestiegen. Im NÖ-Vergleich sowie im Vergleich zum Bezirk Amstetten verzeichnet die Marktgemeinde seit 1991 eine massive Steigerung.




Quelle Statistik Austria 2011



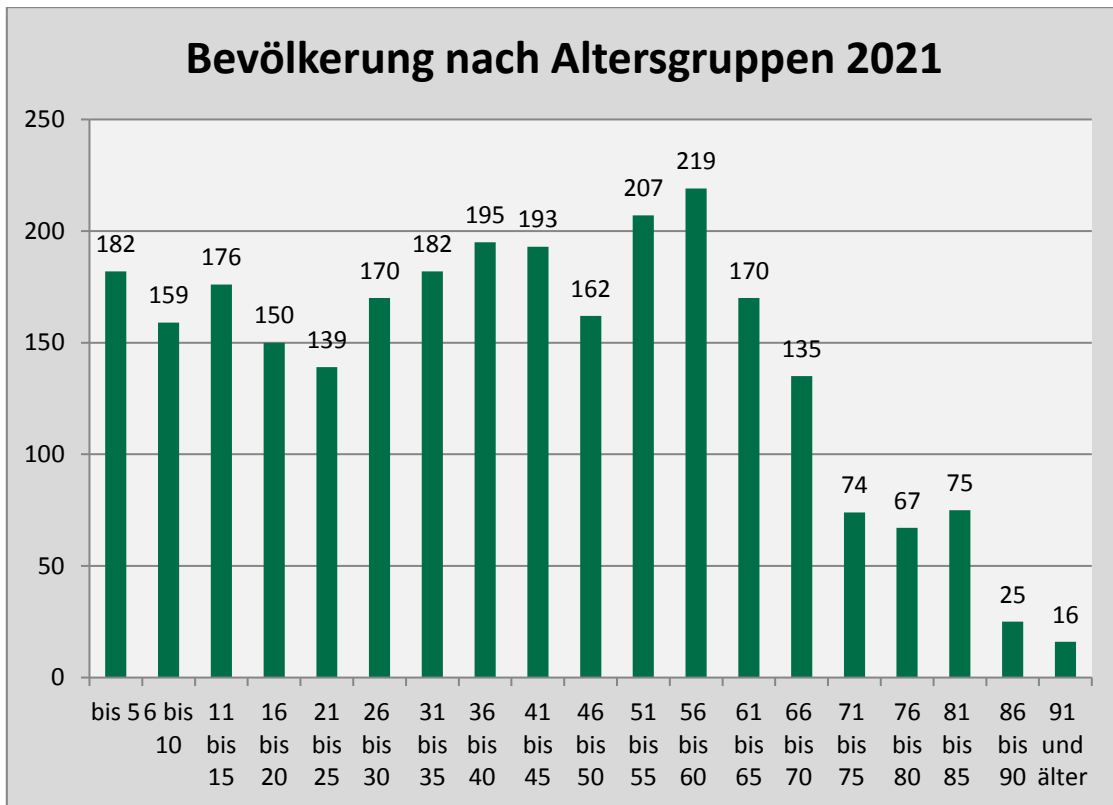
Einwohnerstatistik - Alterspyramide

Alterspyramide; nach Jahrgang; Stichtag: 01.03.2021



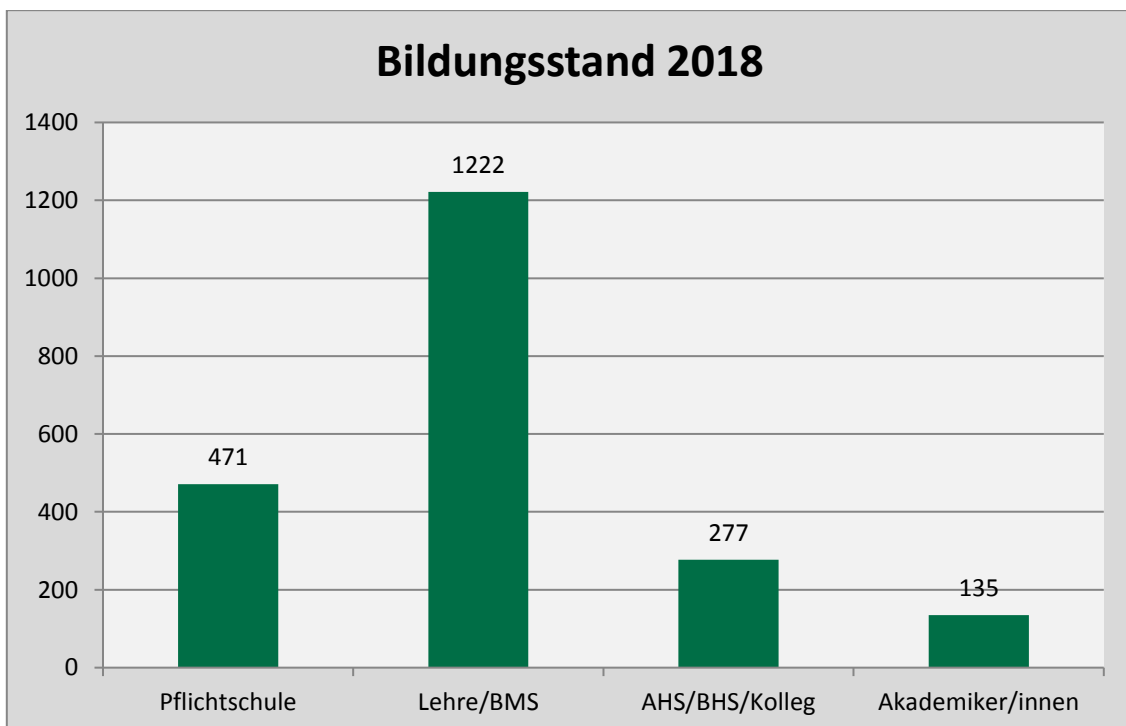
Quelle Marktgemeinde Euratsfeld 2021

Betrachtet man die Alterspyramide, so erkennt man, dass der größte Anteil der männlichen Bevölkerung in der Alterskohorte 56 – 60 Jahre zu finden ist. Bei den Frauen in der Altersgruppe von 36 – 40. Hier muss erwähnt werden, dass die Marktgemeinde Euratsfeld einen hohen Anteil an Kindern bis 5 Jahren beherbergt.



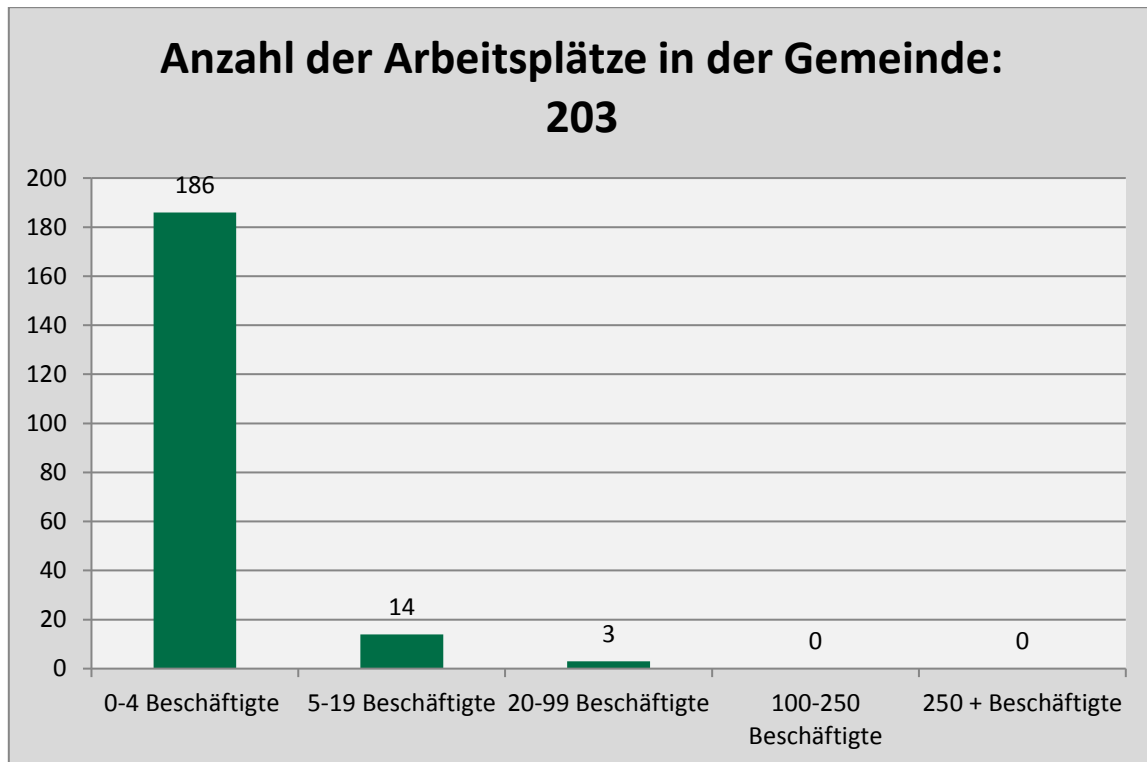
Quelle Marktgemeinde Euratsfeld 2021

Die Altersgruppen von 51-55 Jahren sowie 56–60 Jahren weisen den größten Bevölkerungsanteil auf.



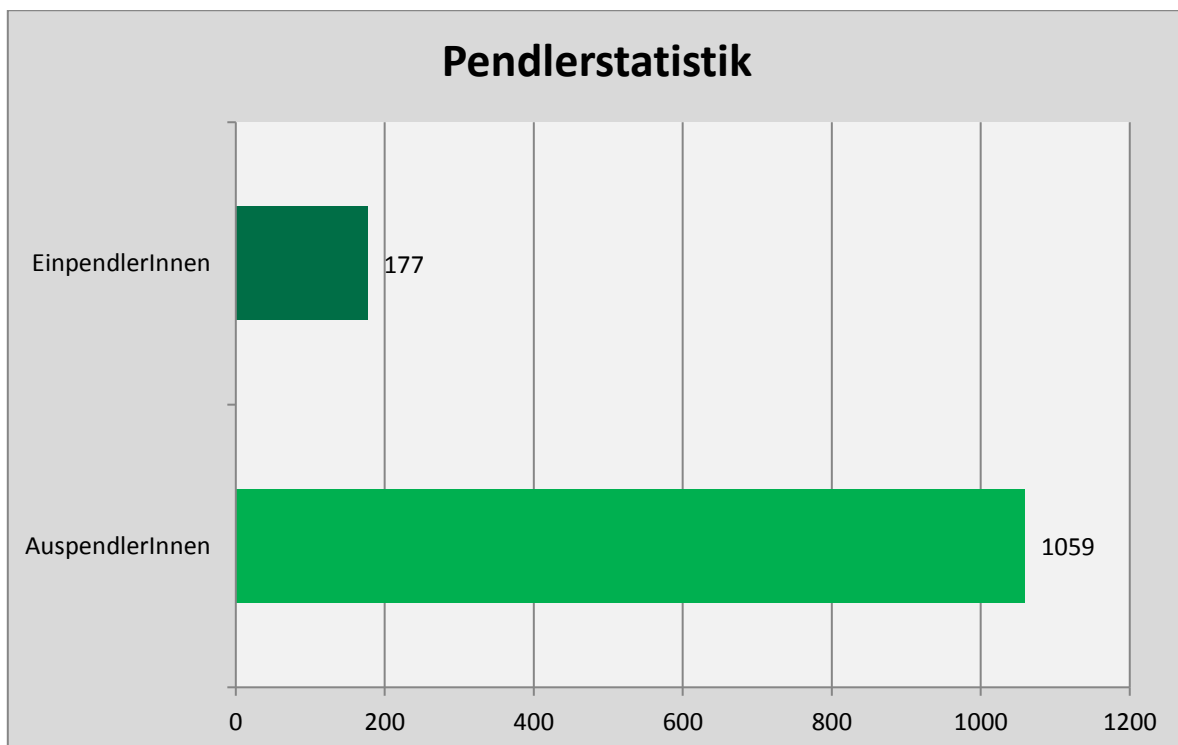
Quelle Statistik Austria 2018

Die größte Bevölkerungsgruppe hat als höchsten erlangten Abschluss eine Lehre oder eine Schule mit mittlerem Abschluss absolviert. Dicht gefolgt von Personen mit einem Pflichtschulabschluss.



Quelle Statistik Austria Arbeitsstättenzählung 2011

Über 90% der angesiedelten Betrieben sind Betriebe mit 0 – 4 Beschäftigte. Drei Unternehmen innerhalb der Gemeinde haben über 20 Beschäftigte angestellt.



Quelle Statistik Austria Stand 2018

Die Marktgemeinde Euratsfeld hat 5x mehr Auspendler wie Einpendler. Bei den AuspendlerInnen pendeln ca. 723 Personen in Gemeinden im Bezirk Amstetten. Ca. 215 AuspendlerInnen pendeln in andere Gemeinden innerhalb des Bundeslandes.



3.4 Ausgangssituation

Bestand:

Gemeindeentwicklung & Leben in der Gemeinde

Die Marktgemeinde Euratsfeld gehört zu den innovativsten Gemeinden im Bezirk Amstetten. Durch langjähriges, aktives Leerstandsmanagement im Ortszentrum und den Focus auf die aktive Ortszentrumsbelebung ist Euratsfeld eine Vorreitergemeinde im Mostviertel.

Die Gemeinde verzeichnet in den letzten zwanzig Jahren einen Anstieg der Bevölkerung von rund 10 %. Der Hauptort Euratsfeld wächst stetig durch die Aufschließung von neuen Bauparzellen, die direkt an das Ortszentrum anschließen. In den letzten Jahren wurden durchschnittlich pro Jahr 15 Bauparzellen aufgeschlossen. Die Gemeinde verzeichnet somit ein gesundes Wachstum mit dem Focus auf die Erweiterung mit Nähe zum Ortszentrum. Die Altersstruktur der Bevölkerung (19 % 0 bis 15 Jährige, 70 % 15 bis 64 Jährige und 12 % ab 65 J.) zeigt eine positive und natürliche Entwicklung der Gemeinde an. Die Einbindung der Zugezogenen stellt eine Herausforderung dar. Aber die Bevölkerung von Euratsfeld ist bekannt für ihre Geselligkeit. Vereinsleben wird großgeschrieben und Feste werden gefeiert. Gäste sind in Euratsfeld jederzeit herzlich willkommen. Im Ortskern ist eine Filiale der Raiffeisenbank Region Amstetten zu finden – diese verfügt auch über einen Bankomaten.

Im Gemeindezentrum ist folgendes zu finden: Gastwirt mit Fleischbank, eine Pizzeria, Café mit Backwarenverkauf, Schneiderei, ein Fotostudio, eine Frisörin und das neue Gemeindeamt.

Vorreiter und Pionierarbeit „Energie & Klimaschutz“

Das Thema „Energie und Klimaschutz“ hat die Gemeinde aktiv vorangetrieben. Euratsfeld war eine der ersten Gemeinden mit mehreren Mikro-Biomassekraftwerken, welche die privaten und alle öffentlichen Gebäude der Gemeinde versorgen. Die Reduktion von Öl-Heizanlagen in den privaten Haushalten wurde somit erreicht. Im Jahr 2020 betrug der Anteil der biogenen Brennstoffe für die Wärmebereitstellung 77 %. Ebenfalls eine Vorreiterrolle spielte Euratsfeld bei der Errichtung von PV-Anlagen im öffentlichen, aber auch im privaten Bereich. Für die vorbildliche Arbeit erhielt die Gemeinde zahlreiche Auszeichnungen (z.B. 3 x Energietrend – Preis des GDA Amstetten). Euratsfeld hat bereits vor 8 Jahren ein PV-BürgerInnenbeteiligungsprojekt umgesetzt. Pionierarbeit bewies die Gemeinde auch bei der Einrichtung eines ehrenamtlichen Fahrdienstes mit Elektroauto „EMIL“. Seit September 2017 transportieren 30 ehrenamtliche Fahrerinnen und Fahrer rund 200 Mitglieder im Umkreis von 15 km zu ihrem Wohn- bzw. Wunschort. Das Pionierprojekt „EMIL“ wurde von mehreren Nachbargemeinden ebenfalls übernommen, welche von der tatkräftigen Unterstützung durch die Vereinsfunktionäre „EMIL Euratsfeld“ profitierten. Derzeit wird die Gemeinde als e5-Gemeinde vorbereitet.



Sanfter Tourismus

Die Marktgemeinde Euratsfeld liegt im Voralpengebiet, zwischen der Donau und dem Ötscher. Besonders im Frühjahr wird das Gemeindegebiet durch die blühenden Obstbäume verzaubert. Die Blütezeit zieht viele Tagesbesucherinnen und -besucher in die Region. Ansonsten verzeichnet die Gemeinde eher einen sanften Tourismus. Die rund 2.350 Nächtigungen pro Jahr werden vorwiegend im Landhotel Gafringwirt verzeichnet. Durch das Gemeindegebiet fließen die Ybbs und die Zauch. Speziell die Ybbsauen werden gerne als Naherholungsgebiet genutzt. Wanderwege (z.B. Hochkogel-Panoramaweg) oder Radwege (Mostbaron – Radtour) sind weitere attraktive Freizeitangebote der Gemeinde. Euratsfeld ist mehrfacher Landessieger – zuletzt 2019 und Vizepreisträger im Europäischen Blumenschmuckwettbewerb.

Euratsfeld ist die „Geburtsort“ von Dr. Alois Mock. Eine Ausstellung hat es 2014 anlässlich seines 80-ten Geburtstags gegeben. Der „Dr. Alois Mock-Platz“ wurde 1994 errichtet und nach dem Ehrenbürger benannt.

Landwirtschaft

Das Gemeindegebiet ist geprägt durch Ebenen mit sanften Hügeln, durchzogen mit fruchtbaren Äckern und Wiesen. Die Gemeinde verzeichnet rund 100 landwirtschaftlich geführte Betriebe im Haupt- und Nebenerwerb, die vorwiegend als Milch- und Viehzuchtbetriebe geführt werden. In den letzten Jahren hat die „Ab-Hof-Vermarktung“ in der Gemeinde zugenommen. Ein Hofladen im Ortszentrum ist seitens der Ab-Hof-Vermarkter angedacht. Eine Arbeitsgruppe hat sich bereits formiert. Der Hofladen und eine Vernetzung der Ab-Hof-Vermarkter weist ein erhebliches Potential für die Weiterentwicklung der Gemeinde, Stärkung der regionalen Produkte und des Ortszentrums auf.

Vorhandene raumrelevante Konzepte/Strategien

Vision 2030 – Kleinregionale Entwicklungsstrategie (2019)

Örtliches Entwicklungskonzept (2009)

Euratsfeld als Teil des WRA – Wirtschaftsraum Amstetten

E5 Gemeinde

Familienfreundliche Region

Leerflächeninitiative (Start mit Frühjahr 2021)

Zentralörtliche Funktion

Euratsfeld steht für ländliches Flair mit der Nähe zum urbanen Leben in Amstetten. Euratsfeld liegt als Einzugsgebiet von Amstetten südöstlich. Mit der Nachbargemeinde Ferschnitz bildet Euratsfeld eine Mittelschulgemeinde.



Vorangegangene Aktivphase(n) und weitere Aktivitäten:

Die Marktgemeinde Euratsfeld war erstmals von 1. Juli 2010 bis 30. Juni 2015 inkl. einem Verlängerungsjahr in der NÖ Dorferneuerung aktiv. Der Dorferneuerungsverein wurde 2010 neu gegründet. Die Marktgemeinde Euratsfeld hat in Kooperation mit dem Dorferneuerungsverein eine beachtenswerte Anzahl an Anliegen und Projekten umgesetzt.

Umgesetzte Projekte im Zuge der aktiven Phase der NÖ Dorf- und Stadterneuerung:

- Gesamtkonzept Ortszentrum (Masterplan und bauliche Umsetzung Zentrumsgestaltung) mit Focus auf barrierefreie Gestaltung
- Ortszentrumsbelebung + Leerstandsmanagement: Kauf von „leerstehenden Objekten im Ortszentrum“, Abbruch und Neubau von Wohnhauskomplex mit Betreutem Wohnen, Nahversorgung (SPAR), öffentlicher WC-Anlage “
- Energieleitbild und Energie – Themenweg
- PV-BürgerInnenbeteiligungsprojekt
- Innerörtlicher Verkehr (Erhebung von Problemstellen, Erarbeitung von Lösungen und Übergabe an Gemeinderat, laufende Umsetzung)
- EMIL
- Neuerrichtung Fußballplatz und Tennisplatz (Hochkogel-Stadion)
- Soziale Dorferneuerung (Stammtische für pflegende Angehörige, Treffen und Ausflüge für die Goldene Generation)
- Spielplatz Rubinweg
- Begegnungszone Gafringbach
- Ausbau Fernwärme
- Hochwasserschutz für Sportanlage und Siedlung
- Vermarktung mit regionalem Regal beim SPAR
- Steinbrunnen beim Kreisverkehr (Gafring)
- Vereinsbroschüre mit Wanderkarte
- Mühlen – Lehrpfad
- Kindervolkstanzgruppe
- Euratsfelder Janker, Lederhose, Hut
- Pfarrgemeindezentrum Euratsfeld (*außerhalb der aktiven Phase der NÖ Dorferneuerung*)



4 ERSTELLUNG DES LEITBILDES

4.1 Übersicht über den Leitbildprozess

Erstinformation über Wiedereinstieg	18. Februar 2020
Online Befragung für Kurzkzept	15. bis 19. April 2020
Erstellung Kurzkzept	März/April 2020
Gemeinderatsbeschluss über das erstellte Kurzkzept und Antrag um Aufnahme in die Landesaktion NÖ Dorferneuerung	7.5.2020
Aufnahme in die NÖ Landesaktion Dorferneuerung	1. Juli 2020
Fragebogenaktion	Mitte September bis 15. Oktober 2020 Fragebögen: fast 300 Stück
Digitales Dorfgespräch via Zoom & Live-Stream Nachzuhören auf: https://www.youtube.com/watch?v=krPEQ-hrLDk	2. Dezember 2020 456 Aufrufe bis März 2021
Sitzungen des DEV, Verein Schönes Euratsfeld	laufend
Treffen Arbeitskreis Marktplatz	Juni, Juli 2020
Treffen Arbeitskreis Hofladen	18.02.2020, 27.05.2020, 17.09.2020, 28.09.2020, 28.10.2020, 14.12.2020, 04.02.2021, 01.03.2021 - laufend
Infoveranstaltung Hofladen	04.09.2020
Vereinsgründung D´Speis	06.10.2020
Exkursion Besichtigung diverser Bauernläden	01.02.2020
Exkursion Hofladen Artstetten	27.02.2021
Beschluss des Leitbildes im Gemeinderat	27.04.2021
Öffentlichkeitsarbeit (Gemeindezeitung, Gemeinewebsite, regionale Zeitungen, etc.)	laufend
beauftragte Firma für die Prozessbegleitung	NÖ.Regional.GmbH

Der Leitbildprozess war durch die Covid-Pandemie stark beeinflusst. Bereits bei der Erstellung des Kurzkzeptes musste hier improvisiert werden und so wurden die groben Zielsetzungen per Lime-Survey Umfrage erhoben. Die im Herbst geplanten Dorfgespräche konnten aufgrund der Covid-Verordnungen nicht durchgeführt werden und so fand am 2. Dezember 2020 ein „Digitales Dorfgespräch“ statt. Hier konnten sich interessierte BürgerInnen per Zoom zuschalten und aktiv an



einer Diskussion über die Zukunft von Euratsfeld teilnehmen. Es bestand auch die Möglichkeit per Live-Stream das Dorfgespräch anzuhören. Über Zoom wurde auch die Umfrage-Funktion benutzt und so konnte eine Priorisierung der möglichen Projektideen stattfinden. Das digitale Dorfgespräch dauerte rund 1,5h - insgesamt haben sich über 30 Accounts über Zoom zugeschaltet – wobei hier oft zu zweit vor dem Bildschirm mitdiskutiert wurde. Den Stream über Youtube verfolgten über 60 Personen live mit.

Ein großes Lob geht hier auch an den sehr aktiven Dorferneuerungsverein sowie den Verein Schönes Euratsfeld. Es ist schön zu beobachten, dass sich immer wieder Personen finden, die sich für bestimmte Projekte verantwortlich fühlen und eine weitere Bearbeitung und Umsetzung der Projekte vorantreiben.



4.2 Stärken & Chancen

EMIL Spazierwege
Direktvermarkter
Gemeinschaft
Vereinsleben
Ländliche Idylle
Gastronomie
Radwege
Erreichbarkeit
Wanderwege

4.3 Schwächen & Risiken

Grünflächen
Wohnungsangebot
Barrierefreiheit
Lücken Radwegenetz
Kleinkindbetreuung
Glasfaser
Verweilflächen



5 VISION, STRATEGIE UND LEITZIELE

Vision:



Gemeinsam in eine bärenstarke Zukunft

Leitziele und Hauptregionsstrategie

Die Leitziele basieren auf der Strategie und wurden auch im Einklang mit den Schwerpunkten der Aktion NÖ Dorferneuerung und den Aktionsfeldern der Hauptregionsstrategie NÖ Mitte formuliert.

Aktionsfeld Wertschöpfung (Wirtschaft, Forschung & Entwicklung und Innovation, Land- und Forstwirtschaft)

→ Leitthema Dorfökonomie-Nahversorgung

- Die Versorgungssicherheit im Ort ist gewährleistet.
- Regionale Produkte sowie Euratsfelder Wirtschaftsbetriebe werden sichtbar gemacht.

Aktionsfeld Umweltsystem und erneuerbare Energie (Natur- und Umweltsysteme, Natürliche Ressourcen, Erneuerbare Energie)

→ Leitthema Klimaschutz

- Schonender Verbrauch der Ressourcen wird in vielfältiger Weise erfolgen, z.B. sparsamer Bodenverbrauch, Vermeidung von unnötiger Bodenversiegelungen, Sickergruben bei Straßengestaltung, usw.
- Klimaanpassende Maßnahmen werden unterstützt
- Bewusstseinsbildung Euratsfelder Flora und Fauna & klimafiters Euratsfeld

Aktionsfeld Daseinsvorsorge (Abgestimmte Raumentwicklung und Siedlungswesen, Technische Infrastruktur, Verkehr und Mobilität, Soziale Infrastruktur, Bildung, Sozialer Zusammenhalt in Region, Kleinregion und Gemeinde)

→ Leitthema Soziale Aufgaben

- Die Betreuung und Pflege, insbesondere für Kinder und SeniorInnen wird gesichert.
- Raum für Kinder und Jugendliche wird geschaffen – wo sie sich entfalten können
- Ausreichend öffentliche Räume, Freiräume, Verweilräume für Treffen der Bevölkerung um einen regen Austausch aller Generationen zu gewährleisten.
- Stärkung der Kommunikation mit der Bevölkerung (digitale und analoge Medien)
- Identitätsstiftende Maßnahmen werden weiter ausgebaut und verbessert.



→ **Leitthema Bildung und Kultur**

- Anzahl an Freizeit-, Kulturangeboten sowie Weiterbildungsangeboten wird erhöht.

→ **Leitthema Leben, Bauen, Wohnen**

- Der Leerstand in Euratsfeld wird erhoben und nutzbar gemacht (Nachnutzung)
- Euratsfeld hat einen lebendigen und multifunktionalen Ortskern (wohnen, einkaufen, wirtschaften, verweilen)
- Erhöhung der Aufenthaltsqualität im Ortskern (Ortskernpflege).
- Eine kluge Siedlungsentwicklung minimiert Flächenverbrauch und Bodenversiegelung.

→ **Mobilität**

- Der Glasfaserausbau wird weiter forciert.
- Radweg und Radrouten zu den Nachbargemeinden werden weiter ausgebaut und Lückenschlüsse vorangetrieben.
- Barrierefreiheit wird weiter umgesetzt um so Fußläufigkeit zu gewährleisten.
- Digitalisierung wird genutzt um bedarfsorientierte Mobilität zu forcieren.
- Eine Gleichbehandlung aller VerkehrsteilnehmerInnen ist Voraussetzung für ein gutes Miteinander.

Aktionsfeld Kooperationssystem (innerhalb der Hauptregion, zwischen Hauptregionen, mit angrenzenden Bundesländern, mit Nachbarregionen im Ausland)

→ **Vision 2030: Kleinregionales Rahmenkonzept Leitbild & Maßnahmenkatalog**

Die ausführlichen Strategiedatenblätter werden dem Leitbild beigelegt.



6 IDEEN UND PROJEKTE

Projektideen:

Die umfangreiche Projekt- und Ideenliste aus der Befragung zur Erstellung des Kurzkonzeptes wurden im „Digitalen Dorfgespräch“ vorgestellt und in den einzelnen Themengruppen diskutiert. Zusätzlich konnte über das Zoom-Tool eine Abfrage zur Priorisierung von Projektideen stattfinden. Aus den Gesamtlisten wurden Schwerpunkte definiert, welche in Folge nochmals konkretisiert und im Detail ausgearbeitet wurden.

Leben, Bauen, Wohnen im Ortskern:

Priorität	Projekte	
1	Erstellung von Konzepten für die Nachnutzung von (potentiellen) Leerstand	kurz
2	Schaffung von Angeboten: Junges Wohnen, Singlewohnungen	mittel
3	Mehr Begrünung/Bäume im Ortskern	kurz
4	Schaffung von Plätzen zum Verweilen mit Tischen und Bänken (Orte der Begegnung schaffen)	kurz
5	Schaffung von Angeboten „Wohnen im Ort“	lang
6	Ortskerngestaltung vorantreiben, Ortsbildpflege, Marktplatzgestaltung	kurz
7	Weiterentwicklung von Freizeitanlagen und öffentlichen Freiräumen	lang

Wirtschaft und Nahversorgung:

Priorität	Projekte	
1	Hofladen – regionale Produkte sichtbar machen	kurz
2	Bewusstseinsbildung heimische Wirtschaft – Initiativen: Fahr nicht fort – kauf im Ort, Folder zu ansässigen Unternehmen/Bewerbung Euratsfelder Wirtschaftsbetriebe, digitaler Zunftbaum	mittel
3	Versorgungssicherheit im Ort	kurz
4	Euratsfelder App	mittel

Umwelt:

Priorität	Projekte	
1	Schaffung einer Blumenwiese für Bienen und Insekten	kurz
2	Lärm- und Klimaverbesserung durch Initiativen wie z.B. Fassadenbegrünung	mittel
3	Forcierung Photovoltaikanlagen	mittel
4	Naturjuwelle in Euratsfeld erheben	mittel
5	Erneuerung Energieleitbild	lang

**Mobilität:**

Priorität	Projekte	
1	Ausbau des Glasfasernetzes	mittel
2	Alltagsradfahren forcieren (+ Bewusstseinsbildung)	kurz
3	Radwege-Ausbau mit Nachbargemeinden fördern und gemeinsam umsetzen (z.B. Neuhofen/St. Georgen etc.)	lang
4	Maßnahmen zur Verkehrsberuhigung (z.B. 30iger Zone für Neben- oder Gemeindestraßen)	mittel
5	Mehr Parkplätze im Ortsgebiet	lang
6	Förderung öffentlicher Verkehr (+ Anreize schaffen)	mittel
7	Bedarfsorientierte Mobilität (Mitfahr-App, Mitfahrplattform, Fahrgemeinschaften etc.)	mittel
8	Radabstellanlagen im Ortskern	mittel

Bildung, Kultur, Freizeit:

Priorität	Projekte	
1	Modernisierung und Aktivierung der Euratsfelder Wanderwege	kurz
2	Schaffung naturnaher Erholungsräume	mittel
3	Outdoor Angebote und Sportgeräte für Erwachsene und Kinder im Ortskern	mittel
4	Angebot an Kursen und Info-Vorträgen zu diversen Themen	laufend
5	Medienpräsenz verbessern – Euratsfeld auf Social Media	lang
6	Beschilderung Laufwege	mittel
7	Aufbau eines Gemeindearchivs bzw. digitale Dorfchronik (Topothek)	lang

Soziales Leben:

Priorität	Projekte	
1	Identitätsstiftende Maßnahmen zu Kultur und Brauchtum (Veranstaltungen wie Kirtag, Marktfest, etc.)	laufend
2	Informationen für Neuzugezogene	mittel
3	Tagesbetreuung für Senioren evtl. in Kombination mit Kindergarten – generationenübergreifende Aktionen	lang
4	Kleinkindbetreuung – Nachmittagsbetreuung für Kleinstkindbetreuung	mittel
5	Gemeindegarbeit Kindern und Jugendlichen näher bringen	mittel
6	Gesundheitsversorgung sicherstellen	lang

**Die Projektideen im Detail:**

Projekt	Marktplatzgestaltung
Ausgangslage/Bestand	In den letzten Jahren hat sich das Ortszentrum rundum neu und barrierefrei gestaltet. Am Marktplatz, wo die Gemeindestraße in die Brunnengasse mündet, ist jedoch ein verkehrstechnisch gefährliches "Nadelöhr" entstanden.
Projekthalt	Der Platz vor dem Zugang zum Hofladen und Standesamt soll neu gestaltet werden und somit die verkehrsunsichere Stelle entschärft werden. Weiters soll auch dieser Bereich barrierefrei gestaltet werden; Sitzmöbel sind angedacht sowie eine "Begrünung" der Fassade. Durch die Neugestaltung des Vorplatzes wird nun noch der letzte Bereich zwischen Gemeindeamt und SPAR dem modernen Design angepasst.
geplante BürgerInnenbeteiligung	Ein Arbeitskreis wurde hier eingerichtet - hier konnten interessierte BürgerInnen sowie Mitglieder des DEV mitarbeiten.
geplanter Beginn	Sommer 2020
voraussichtlicher Abschluss	2020
voraussichtliche Kosten	O bis 10.000€ X bis 100.000€ O mehr als 100.000€
Ansprechperson	Johann Weingartner (Bürgermeister)

Projekt	D´Speis – Euratsfelder Hofladen
Ausgangslage/Bestand	Regionale Produkte sollen sichtbarer gemacht werden.
Projekthalt	Um den Ortskern zu beleben und regionale Produkte besser vermarkten zu können, soll ein Miniladen entstehen.
geplante BürgerInnenbeteiligung	Aus Arbeitskreis Hofladen entstand Verein D´Speis, DEV, Input aus Fragebogen
geplanter Beginn	2020
voraussichtlicher Abschluss	Mai 2021
voraussichtliche Kosten	O bis 10.000€ X bis 100.000€ O mehr als 100.000€
Ansprechperson	Andrea Stadlbauer (Obfrau vom Verein D´Speis), DEV



Projekt	Neu-Beschilderung Wanderwege
Ausgangslage/Bestand	Fehlende und veraltete Beschilderung der Wanderwege
Projekthalt	Neu-Beschilderung zur Attraktivierung der Wege
geplante BürgerInnenbeteiligung	Inputs aus Fragebogen, Verein Schönes Euratsfeld
geplanter Beginn	2021
voraussichtlicher Abschluss	2021
voraussichtliche Kosten	X bis 10.000€ O bis 100.000€ O mehr als 100.000€
Ansprechperson	Andreas Haag (Obmann VSE)

Projekt	Glasfaserausbau
Ausgangslage/Bestand	Schlechte bzw. fehlende Internetverbindung
Projekthalt	Ausbau Glasfaser
geplante BürgerInnenbeteiligung	Inputs aus Fragebogen
geplanter Beginn	2021
voraussichtlicher Abschluss	2023
voraussichtliche Kosten	O bis 10.000€ O bis 100.000€ X mehr als 100.000€
Ansprechperson	Bgm, Amtsleiter

Projekt	Einbau Lift Mittelschule
Ausgangslage/Bestand	Das Obergeschoss mit wichtigen Räumen (z.B. EDV-Raum) konnte nicht barrierefrei erreicht werden.
Projekthalt	Barrierefreiheit soll damit gewährleistet werden.
geplante BürgerInnenbeteiligung	Inputs aus Fragebogen, barrierefreie Begehung durch BHW
geplanter Beginn	2020
voraussichtlicher Abschluss	2021
voraussichtliche Kosten	O bis 10.000€ X bis 100.000€ O mehr als 100.000€
Ansprechperson	Regina Zahler (Obfrau Mittelschulgemeinde)



Projekt	Grünraum im Ortszentrum
Ausgangslage/Bestand	Schauer & Schreyer Liegenschaft (Ankauf Leerstandsgebäude)
Projekthalt	Schaffung Wohnhausanlage & öffentliche Grünraumgestaltung, Schaffung von Parkraum
geplante BürgerInnenbeteiligung	Inputs aus Fragebogen, VSE, DEV
geplanter Beginn	2020
voraussichtlicher Abschluss	2024
voraussichtliche Kosten	O bis 10.000€ O bis 100.000€ X mehr als 100.000€
Ansprechperson	Gemeinde



7 KONTAKTE

Marktgemeinde	Euratsfeld
	Marktstraße 3 3324 Euratsfeld
	Telefon: 07474 / 240
	Email: gemeinde@euratsfeld.gv.at
	www.euratsfeld.gv.at
Bürgermeister:	Johann Weingartner
	Telefon: 07474 /240 - 77
	bgm@euratsfeld.gv.at
Ansprechperson in der Gemeindeverwaltung	Leopold Koblinger
	Amtsleiter
	Telefon: 07474 / 240 - 74
	leopold.koblinger@euratsfeld.gv.at
Dorferneuerungsverein	GEMEINSAM für EURATSFELD
	298352396
Obmann	Ernst Zehetgruber
	Mobil: 0676 / 962 64 04
	Email: m.e.zehetgruber@aon.at



8 STELLUNGNAHME

Die Marktgemeinde Euratsfeld war erstmals 2010 in der Aktion der NÖ Dorferneuerung. Die damals ausgearbeiteten Projekte wurden fast alle zur Gänze umgesetzt. Mit dieser positiven Stimmung und Motivation ist die Gemeinde am 1.7. 2020 in die zweite Dorferneuerungsaktion gestartet.



Ich durfte die Gemeinde im Herbst von meiner ehemaligen Kollegin Birgit Weichinger übernehmen und fühlte mich von Beginn an in der Gemeinschaft aufgenommen.

Aufgrund von Corona und etlichen Verschiebungen der BürgerInnenbeteiligungsaktionen wurde im Dezember um eine Fristerstreckung zur Abgabe des Leitbildes gebeten. Diese wurde mit 14. Dezember zugesagt.

Durch die Flexibilität der politischen VertreterInnen sowie der Verwaltung konnte im Dezember ein „Digitales Dorfgespräch“ via Zoom und Live-Stream abgehalten werden. Auch für mich war dies neu – jedoch stellten wir uns dieser Herausforderung. Der digitale Dorfabend kam bei den GemeindegängerInnen gut an und so konnte mit einem erfolgreichen Output weitergearbeitet werden. Von Jänner bis März fanden noch einige Treffen der Arbeitsgruppen sowie Kernteamsitzungen statt um das Leitbild zu finalisieren.

Parallel zur Leitbilderstellung wurde bereits an zwei konkreten Projekten gearbeitet. Zur Ortsbildverschönerung wurde das Thema Vorplatzgestaltung bzw. Markplatzgestaltung aufgegriffen – hier soll auch das zweite Projekt „D`Speis – Euratsfelder Hofladen“ entstehen. Nach unzähligen Sitzungen und freiwilligen Stunden nehmen diese Ideen bereits Formen an.

Die Erstellung des Leitbildes hat Lust auf die aktive Prozess- und Projektbegleitung gemacht. Aus diesem Grund freue ich mich auf die Weiterarbeit und die Umsetzung vieler nachhaltiger Projekte.

Mit freundlichen Grüßen

Maria Huemer
Regionalberaterin



9 ANHANG

9.1 Teilnehmerlisten

noe^N regional
Die Kraft der Gemeinsamkeit

Projekt: DOERN Titel der Veranstaltung: _____
 Kostenstelle: Euratsfeld Datum: 21.10.2020 Ort: Euratsfeld

Mit meiner Unterschrift erkläre ich mich einverstanden, dass meine Daten von der NÖ.Regional, Josefstraße 46a/5, 3100 St. Pölten, zum Zweck der Dokumentation für die Förderabrechnung und für ein mögliches contact tracing gespeichert werden. Ich werde darauf hingewiesen, dass meine Daten aus diesem Grund (Förderabrechnung) an die entsprechende Förderstelle des Landes NÖ weitergegeben werden. Ich erkläre mich damit einverstanden, dass Foto und oder Videoaufnahmen von mir zum Zweck der Dokumentation und Öffentlichkeitsarbeit der NÖ.Regional angefertigt, zu diesem Zweck eingesetzt und via Internet (jederzeit weltweit durch jedermann abrufbar) und in sozialen Medien (jederzeit weltweit durch jedermann abrufbar) veröffentlicht werden.
 Ich werde darauf hingewiesen, dass meine Daten meiner Person unter Beachtung der Datenschutzgrundverordnung behandelt werden. Ich werde außerdem darauf hingewiesen, dass die Erhebung, Verarbeitung und Nutzung meiner Daten auf freiwilliger Basis erfolgt und ich mein Einverständnis ohne für mich nachteilige Folgen verweigern kann bzw. jederzeit mit Wirkung für die Zukunft widerrufen werden kann. Mein Daten werden dann alle sofern kein anderer rechtlicher oder vertraglicher Grund zu weiteren Verarbeitung vorliegt, soweit sie den Verfügungsmöglichkeiten der NÖ.Regional unterliegt, vollständig gelöscht.
 Widerrufen kann ich per Mail an office@noeregional.at oder schriftlich an NÖ.Regional.GmbH, Josefstraße 46a/5, 3100 St. Pölten.

Name, Vorname	Organisation/Gemeinde	Unterschrift	Telefonnummer
HUEMER MARIA	NÖ Reg.		0664 3945 662
ENGELBRECHTS MÜLLER			0664 6271281
HAGG ANDREAS			
REGINA ZANLER			0676-612219
ERNST ZEHETGRUBER			0676 962 64 04
LEOPOLD KUBLINGER			07472 240-74
Bgm			

noe^N regional
Die Kraft der Gemeinsamkeit

Projekt: DOERN Titel der Veranstaltung: _____
 Kostenstelle: Euratsfeld Datum: 21.10.2020 Ort: Euratsfeld

Mit meiner Unterschrift erkläre ich mich einverstanden, dass meine Daten von der NÖ.Regional, Josefstraße 46a/5, 3100 St. Pölten, zum Zweck der Dokumentation für die Förderabrechnung und für ein mögliches contact tracing gespeichert werden. Ich werde darauf hingewiesen, dass meine Daten aus diesem Grund (Förderabrechnung) an die entsprechende Förderstelle des Landes NÖ weitergegeben werden. Ich erkläre mich damit einverstanden, dass Foto und oder Videoaufnahmen von mir zum Zweck der Dokumentation und Öffentlichkeitsarbeit der NÖ.Regional angefertigt, zu diesem Zweck eingesetzt und via Internet (jederzeit weltweit durch jedermann abrufbar) und in sozialen Medien (jederzeit weltweit durch jedermann abrufbar) veröffentlicht werden.
 Ich werde darauf hingewiesen, dass meine Daten meiner Person unter Beachtung der Datenschutzgrundverordnung behandelt werden. Ich werde außerdem darauf hingewiesen, dass die Erhebung, Verarbeitung und Nutzung meiner Daten auf freiwilliger Basis erfolgt und ich mein Einverständnis ohne für mich nachteilige Folgen verweigern kann bzw. jederzeit mit Wirkung für die Zukunft widerrufen werden kann. Mein Daten werden dann alle sofern kein anderer rechtlicher oder vertraglicher Grund zu weiteren Verarbeitung vorliegt, soweit sie den Verfügungsmöglichkeiten der NÖ.Regional unterliegt, vollständig gelöscht.
 Widerrufen kann ich per Mail an office@noeregional.at oder schriftlich an NÖ.Regional.GmbH, Josefstraße 46a/5, 3100 St. Pölten.

Name, Vorname	Organisation/Gemeinde	Unterschrift	Telefonnummer
HUEMER MARIA	NÖ Reg.		0664 3945 662
ENGELBRECHTS MÜLLER			0664 6271281
HAGG ANDREAS			
REGINA ZANLER			0676-612219
ERNST ZEHETGRUBER			0676 962 64 04
LEOPOLD KUBLINGER			07472 240-74
Bgm			

Aufgrund der Nutzung des digitalen Mediums „Zoom“ konnte hier keine Teilnehmerliste mit Unterschriften angefertigt werden. Wie bereits erwähnt haben sich über 30 Accounts über Zoom zugeschaltet – wobei hier oft zu zweit vor dem Bildschirm mitdiskutiert wurde. Den Stream über Youtube verfolgten über 60 Personen live mit.



9.2 Foto-Dokumentation „Digitales Dorfgespräch“





© Marktgemeinde Euratsfeld

Gründung „Verein D´Speis“



© Marktgemeinde Euratsfeld



9.3 Stärken und Schwächen





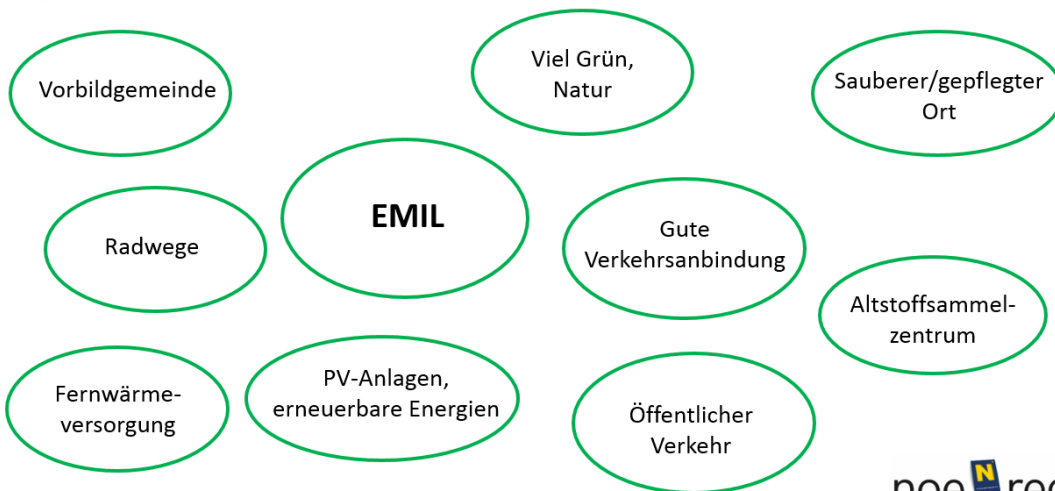
STÄRKEN - Infrastruktur in Euratsfeld



noe  regional
Die Kraft der Gemeinsamkeit



STÄRKEN – Energie/Mobilität/Umwelt in Euratsfeld



noe  regional
Die Kraft der Gemeinsamkeit



SCHWÄCHEN - Leben in Euratsfeld



noe regional
Die Kraft der Gemeinsamkeit



SCHWÄCHEN - Familie in Euratsfeld



noe regional
Die Kraft der Gemeinsamkeit



SCHWÄCHEN - Infrastruktur in Euratsfeld



noe regional
Die Kraft der Gemeinsamkeit



SCHWÄCHEN - Energie/Mobilität/Umwelt in Euratsfeld




noe regional
Die Kraft der Gemeinsamkeit

9.4 Gemeinderatsbeschluss

Der Gemeinderatsbeschluss liegt dem Leitbild bei.

9.5 Strategiedatenblätter

Die Strategiedatenblätter liegen dem Leitbild bei.



NÖ.Regional.GmbH

www.noeregional.at

www.facebook.com/noe.regional

Hauptregion Mostviertel

Büroleitung:

Mag. Johannes Wischenbart

0676 / 88 591 211

johannes.wischenbart@noeregional.at

Regionalberaterin:

Maria Huemer

0676 / 88591 337

maria.huemer@noeregional.at

niederösterreichische
DORF & STADT
erneuerung

