



Die Erlebniswelt rund um Birne & Most

MostBirnHaus
Stift 14
3321 Ardagger Stift
Tel.: +43 (0)7479 / 64 00
Mail: office@mostbirnhaus.at
Web: www.mostbirnhaus.at



Themenweg Mr. Piep
Entlang der Donau befinden sich große Schautafeln, auf denen die Natur und die Tiere der Au erklärt werden.

Start: Gasthof Schatzkastle in Ardagger Markt
Wegstrecke: **1,5 km**
Gruppenführungen auf Anfrage am Gemeindeamt unter Tel: 07479/7312

Impressum: Medienhinhaber & Herausgeber: Kleinregion Donau-Ybbsfeld | c/o Marktgemeinde Ardagger | Kleinregionssprecher BGM DJ Johannes Pressl | Markt 55 | 3321 Ardagger Markt | ☎ 07479 / 7312 | Mail: buergermeister@ardagger-gv.at



Themenweg Augenblicke
Der Themenweg am Kollmitzberg mit Ausblicken & Einblicken ins Donautal, Alpenkette und die Wallfahrtskirche
Start: Zugangsbereich der Wallfahrtskirche Kollmitzberg
Wegstrecke: **3 km**
Gehzeit: **1,5 Stunden**
www.themenweg-kollmitzberg.at



Donauwellenpark Ardagger
Beachvolleyballplatz, Riesenschaukel, Funccourt, Kinderspielfeld mit Kleinkinderbereich, großzügige Skateranlage mit "Pool" und "Fun-Box", Kletterwand, Radparcours und einige kleinere Spielgeräte, Lage: **Ardagger Markt, direkt am Donauradweg**

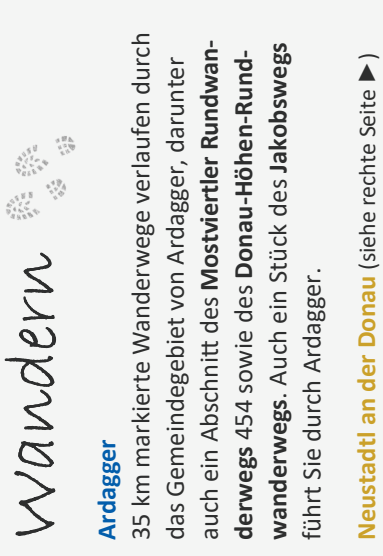


Reitstall Freinhof
Einstellbetrieb mit perfekten Trainingsmöglichkeiten für Sport- und Freizeitreiter.

Ing. Herbert & Claudia Höller
Grub 9
3322 Viehdorf
Telefon:
Herbert: 0676 6755087
Claudia: 0676 5975045
Mail: office@reitstall.com
Web: www.reitstall.com

Sommererlebnis Kleinregion

Ardagger | Blindenmarkt | Ferschnitz | Neustadt a.d. Donau
St. Georgen am Ybbsfeld | St. Martin - Karlsbach | Viehdorf



Wandern

Ardagger
35 km markierte Wanderwege verlaufen durch das Gemeindegebiet von Ardagger, darunter auch ein Abschnitt des **Mostviertler Rundwanderwegs** 454 sowie des **Donau-Höhen-Rundwanderwegs**. Auch ein Stück des **Jakobswegs** führt Sie durch Ardagger.

Neustadt an der Donau (siehe rechte Seite ▶)

- ♦ Jakobs-Themenweg „Der Weg ist das Ziel“
- ♦ 10.000-Schrittweg | „Tut gut!“ NÖ
- ♦ Matrassteig auf den Brandstetterkogel

Viehdorf

- ♦ **Schlösserwanderung:** Start: Viehdorf - Schloss Seisenegg - Obernhof - Schloss Hainstetten - retour wahlweise über Reikersdorf oder über Kreuzung Neustadtler Straße und die Güterwege Botzmader und Hinterdona
- ♦ **Kapellenwanderung:** Viehdorf - nach Autobahn links zur 1. Kapelle - auf Güterweg zur Eichhorn-Kapelle - Haubenberg - Seisenegg - Obernhof - Sippenberg - Schiltorf - Viehdorf


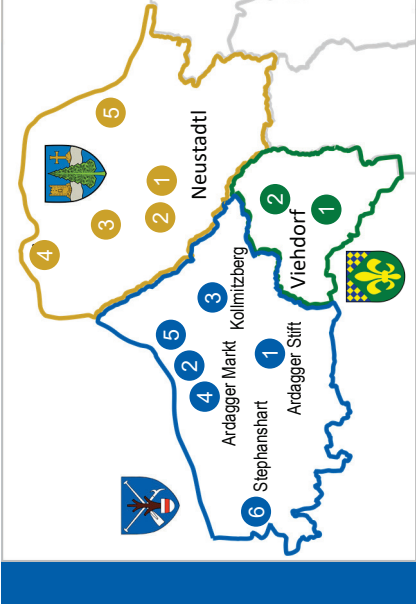
Radtouren

Das 28 km lange Teilstück des **Donauradweges** im Mostviertel verläuft von Wallsee nach **Ardagger** und **Neustadt/Donau** durch reizvolles Augebiet und den Strudengau. In Stephanshart können Sie die 6,5 m hohe Mostviertler Riesenmostbirne passieren.

♦ E-Bikes können gegen eine Tagesleihgebühr von € 25 im GH Alpenblick in Kollmitzberg ausgeliehen werden. Vorreservierung: Tel: 07479/75 15.


Kostenloses Kartenmaterial für Wanderungen ist bei den Gemeindeämtern erhältlich.

Ardagger Neustadt an der Donau Kleinregion Viehdorf



Donauschiffahrt Ardagger
Beeindruckende Rundfahrten durch den sagenumwobenen Strudengau für die ganze Familie.

Donauschiffahrt Ardagger GmbH
Felleismühle 5
3321 Kollmitzberg
Tel: 07479 / 6464
Mail: office@donauschiffahrt-ardagger.at
Web: www.donauschiffahrt-ardagger.at



10.000 Schrittweg in Neustadt!
Start: **Kindergarten-Parkplatz**
Gehzeit: ca. 2,5 Stunden

2
Pilgertour Jakobsweg in Neustadt!
Start: **unterhalb der Pfarrkirche**
Wegstrecke: **6,5 km**
Reine Gehzeit: ca. **2 Stunden**
Wanderzeit: **3 – 3,5 Stunden**
Jakobsweg-Rundführung auf Anfrage:
Gemeindeamt Neustadt a.d. Donau
Marktstraße 16
3323 Neustadt an der Donau
Tel. +43/74 71 / 2240
Mail: gemeinde@neustadt.at
Web: www.neustadt.at

Zugestellt durch post.at

© Nadlingerhof

Erlebnismuseum Nadlingerhof in sehr altem Bauernhaus - Waldspielplatz - Mostjause - Heimatmuseum
Besichtigung gegen Voranmeldung unter Tel.: 0676/486 75 34

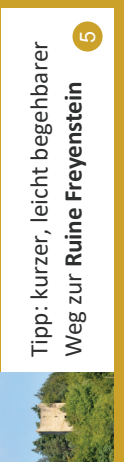
Nadlingerhof
Nabegg 21, 3323 Neustadt!
Mail: nadlingerhof@aon.at
Web: www.nadlingerhof.at



Naturschutzgebiet Insel Wörth
Einzig, erhaltene echte Donauinsel
Führungen nur Juli bis September mit mindestens 10, maximal 12 Personen
LEISTUNGS-PAKET „INSEL WÖRTH“

- ♦ Fährschiff-Transport zur Insel (Abfahrt von Grein oder Wiesen)
- ♦ 2-stündiger, geführter Rundgang
- ♦ Gratis-Erinnerungs-Postkarte
- ♦ Rücktransport mit dem Fährschiff

Anmeldung zur Insel-Führung:
Gemeindeamt Neustadt a.d. Donau
Marktstraße 16
3323 Neustadt an der Donau
Tel. +43/74 71/2240
Web: www.neustadt.at



Lama- & Alpakahof Mostviertel
Der Lama- & Alpakahof Mostviertel bietet Wanderungen, Kindergeburtstagen und individuell geplante Aktivitäten (Termine nach Vereinbarung).

Michaela Zehetner & Uwe A. Wagner
Reikersdorf 3
3322 Viehdorf
Tel: 0677 / 629 46 026
Facebook: "Lama- und Alpakahof MOSTVIERTEL"

Weitere Ausflugsziele in Viehdorf:
www.viehdorf.gv.at



Fitness im Freien
Bewegungspark unter freiem Himmel, Möglichkeit für Alt & Jung, Kraft und Koordination zu trainieren. **1**



St. Geogener Rundwanderweg
Start: Parkplatz Volksschule, dieser Weg führt über Perasdorf und Reisinger-Kapelle wieder zurück nach St. Geogen. Die Strecke ist ideal für Nordic Walking geeignet.
Weitere Informationen unter:
www.st-georgen-ybbsfelde.gv.at **2**



Union Sportfliegergruppe Ybbs
Rundflüge, Flugplatzführungen, Gäste und Zuschauer sind stets willkommen, Rundflüge ab € 50 für 20 min Flugzeit, indiv. Vereinbarungen für (Aus-)Flüge
Kontakt: **Vereinsobmann Bernhard Ertl**
Terminvereinbarungen: 0664/3151595
Dorfstraße 15
3304 St. Geogen am Ybbsfelde
Tel: 07473 / 2403
Mail: contact@iolg.at
Web: www.iolg.at **3**

© Union Sportfliegergruppe Ybbs

Sommererlebnis Kleinregion
Ardagger | Blindenmarkt | Ferschnitz | Neustadt i. d. Donau
St. Geogen am Ybbsfelde | St. Martin - Karlsbach | Viehdorf

Wandern

St. Geogen am Ybbsfelde

- ◆ **Kleiner Krahofer Rundwanderweg:** Der Weg ist bis zur **Ösitzmühle** identisch mit dem nebenstehenden **St. Geogener Rundwanderweg**. Er führt weiter nach **Diepoltswiesen**, **Mitterlehen** und **Kienberg** zurück.
- ◆ **Teufelstritt:** Eine sehr mystische Stelle ist der Weg entlang des Blindbaches in Krahof, dort kann man den „Teufelstritt“ entdecken. Zusätzlich wird im Sommer (Juli/August) eine kleine **Märchenwelt** entlang des Baches aufgebaut sein.

St. Martin - Karlsbach

- ◆ **Hengstberg** (Nr. 472): St. Martin - Hochreith - Hengstberg mit Gipfelkreuz - Willersbach / Donau - Bernau - Kniebichl - St. Martin
Gehzeit: 6 Stunden, Streckenlänge: 15,3 km
- ◆ **Hengstberg** (Nr. 473): St. Martin - Hengstberg mit Gipfelkreuz - Forsthaus - Kreuzbirke - Pfaffenberg - Karlsbach - St. Martin
Gehzeit: 5 Stunden, Streckenlänge: 11,7 km

Ferschnitz


- ◆ **"tut gut!" Schrittweg:** Start: Sportplatz Ferschnitz, Rundweg, Streckenlänge: 5,5 km
- ◆ **Römerweg** (Nr. 232): Start: Gemeindeamt Ferschnitz, Wegmarkierung: orange, Gehzeit: 3 Stunden, Streckenlänge: 12 km
- ◆ **Martinsweg** (Nr. 231): Start: Sportplatz Ferschnitz, Wegmarkierung: violett, Gehzeit: 2,5 Stunden, Streckenlänge: 10 km
- ◆ **Nikolausweg** (Nr. 233): Start: Gasthof zur Linde Senftenegg, Wegmarkierung: gelb, Gehzeit: 1,5 Stunden, Streckenlänge: 6 km

Blindenmarkt

- ◆ **Kneippwanderweg** (Nr. 6): Ortsgebiet - Kottlingburgstall - Burgstaller Kogel - Fürholz - Harland - Kneippstelle, Streckenlänge: 8 km
- ◆ **Aichbergweg** (Nr. 7): über Thalling & Weitgraben - Steinerner Tisch im Buchenwald - Windlucke - Kottlingburgstall - Blindenmarkt
Streckenlänge: 14 km
- ◆ **Buchenwaldweg** (Nr. 8): Neben Blindbach bis zur Ösitzmühle - Scheiterbichl - Hengstberg - Schotterhöhe - Rote Obernberg
Streckenlänge: 17 km
- ◆ **Ybbsfeldweg** (Nr. 9): Ortskern - Schloss Auhof - Ausee - Günsting - Truckenstetten - Hogbauer - Freydegg - Hohe Brücke - Ausee
Streckenlänge: 13 km

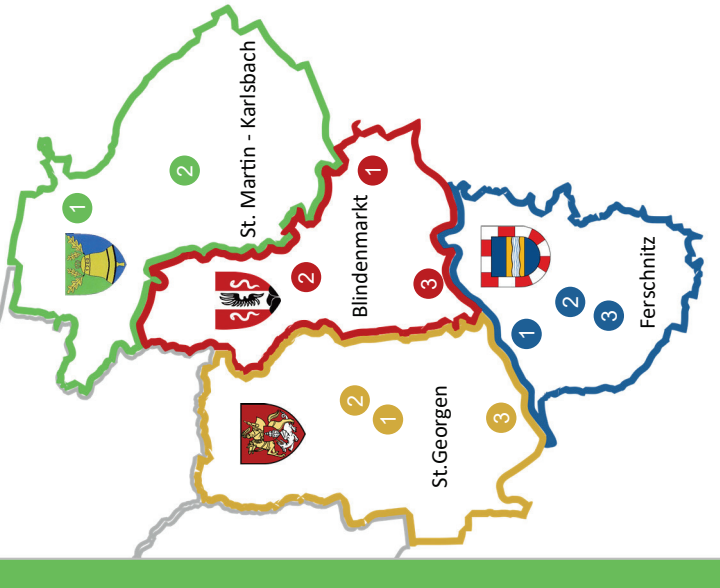


Hengstberggipfel & Hengstberghütte
Einige Wanderwege führen hier vorbei und bieten einen malerischen Ausblick ins Mostviertel.
Die Hengstberghütte ist ganzjährig geöffnet:
Donnerstag & Freitag ab 16 Uhr
Samstag, Sonn- & Feiertag ab 10 Uhr
Hengstberghütte
Andreas Gstettenhofer
Hengstbergstraße 22
3376 St. Martin am Ybbsfelde
Tel: 0676 87 83 51 37
Web: www.schihuette-hengstberg.at **1**



Oktaavglocke
In der Pfarrkirche St. Martin am Ybbsfelde befindet sich die vermutlich älteste, noch läutbare **Oktaavglocke der Welt** mit der Inschrift: "O Rex Glorifiae Veni Cum Pace" (O König der Herrlichkeit komm' mit Frieden) und der Jahreszahl "MCC" (1200). Deshalb wird sie auch **Friedensglocke** genannt. Im Glockenhäuschen direkt neben der Kirche befindet sich eine Nachbildung, die anlässlich der 1.000-Jahr-Feier Österreichs für den Umzug in Neuhofen an der Ybbs angefertigt wurde.
www.st-martin-karlsbach.gv.at **2**

St. Geogen am Ybbsfelde
St. Martin - Karlsbach
Ferschnitz
Blindenmarkt



Radtouren

Radwege: **www.moststrasse.mostviertel.at/mostradeln**

Mostviertelradweg
Länge: 60 km
Start: Ramingdorf (Ennsradweg)
Ziel: Wang (Meridianradweg)

Ybbstalaradweg
Länge 106 km
Start: Ybbs an der Donau
Ziel: Lunz am See



familienfreundlicherregion
Eine Umsetzung der familienfreundlichen Kleinregion Donau-Ybbsfeld | Juni 2020
Besuchen Sie auch unseren Kleinregions-Blog unter: <http://blog.donau-ybbsfeld.at>
Projektverantwortliche: **Ardagger:** GGR Michaela Salzmann-Naderer | **Blindenmarkt:** GGR Anita Pitzl, GR Martina Gaidl | **Ferschnitz:** Bgm Michael Hülmbauer, GGR Ulrike Stierschneider | **St. Geogen/Y:** Kleinregion-Sozialsprecherin GR Karin Ebner, VBgm Gerlinde Fink | **St. Martin-Karlsbach:** GGR Rosemarie Magerer | **Neustadt:** GGR Edith Weichinger | **Viehdorf:** VBgm Franz Eder, GGR Maria Seisenbacher



Fulfilled Horsemanship Alexanderhof
Reit- & Logierunterricht, Seminare, Pferde-gestütztes Coaching, Pferdetraining & -ausbildung, Einstellplätze
Alexander & Irmis Kronsteiner
Hubertendorf 32a/3/20
3372 Blindenmarkt
Tel: 0664 847 79 18
Mail: alexander.kronsteiner@outlook.at
Web: www.alexanderhof.org/FH **1**



Kneippstelle Harland
Gepflegte Kneippanlage für Wasseranwendungen, kleiner Kräutergarten
Auskünfte & Anfragen: Kneipp Aktiv-Club-Vorsitzende Christine Ramler
Tel: 07473 / 2468
3372 Blindenmarkt
Mail: blindenmarkt@kneippbund.at
Web: blindenmarkt.kneippbund.at **2**




DAHOAM AUSEE BLINDENMARKT
"En Sommer, wie damals."
Melis Bistro, Strandbuffet Danner, Seewirt Wögerer, Beachvolleyball, Kinderspielfeld, Tennis, Skatepark
www.auseen.at
www.blindenmarkt.gv.at **3**

© Fulfilled Horsemanship Alexanderhof

© Kneipp Aktiv-Club Blindenmarkt

Tennisplatz
2 gepflegte Sandplätze in Freidegg
Union SV Ferschnitz | Sektion Tennis
Sektionsleiter Markus Kritzl
Freidegg 105/1
3325 Ferschnitz
Mail: tennis@usv-ferschnitz.at
Web: www.usv-ferschnitz.at **1**



18-Loch Golfanlage
Golfschnuppern mit Golf Professional
Mike Sullivan, Tel. 0676 / 7102701
Golfclub Swarco-Amstetten-Ferschnitz
Edla 18
3325 Ferschnitz
Tel. 07473 / 8293
Mail: office@golfclub-amstetten.at
Web: www.golfclub-amstetten.at **3**

© Golfclub Swarco-Amstetten-Ferschnitz

Skaterpark (ca. 400 m2)
Skaterplatz mit diverser Ausstattung
Marktgemeinde Ferschnitz
Sportplatzstraße
3325 Ferschnitz
Tel. 07473 / 8297-0
Mail: marktgemeinde@ferschnitz.gv.at
Web: www.ferschnitz.gv.at **2**

