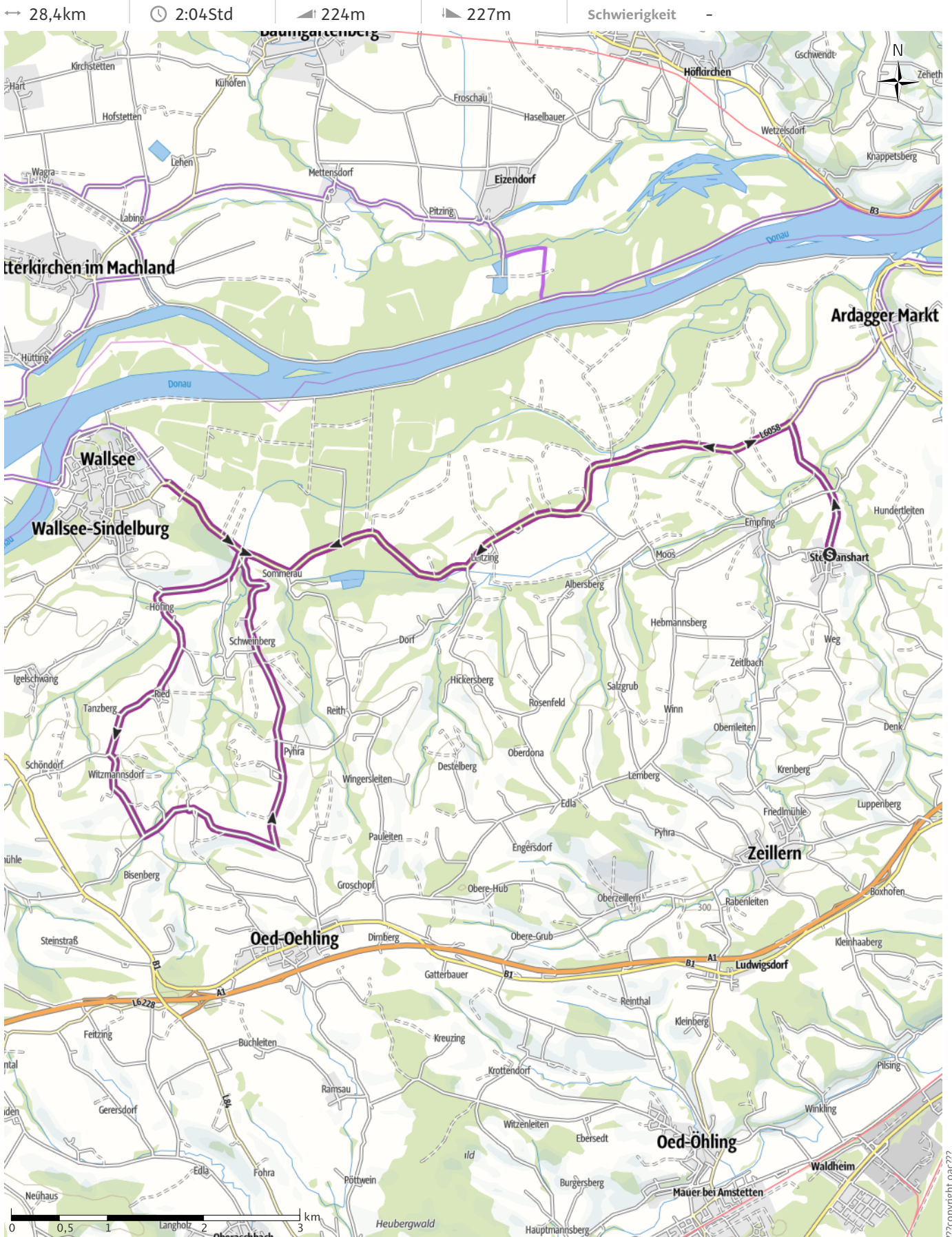


Österreichische Meisterschaft im Zeitfahren 2018



Österreichische Meisterschaft im Zeitfahren 2018

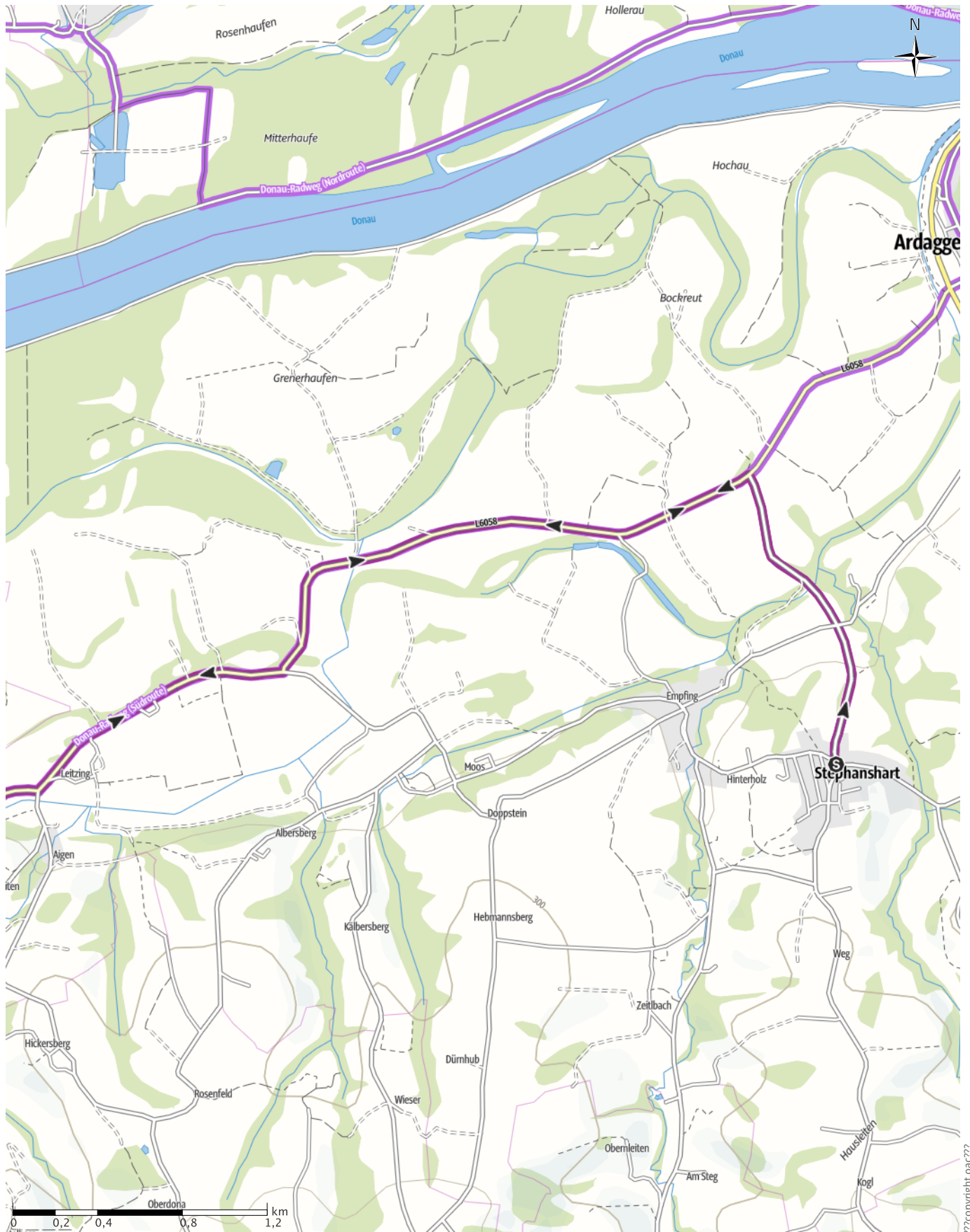
← 28,4km

🕒 2:04Std

⬆️ 224m

⬆️ 227m

Schwierigkeit -



Österreichische Meisterschaft im Zeitfahren 2018

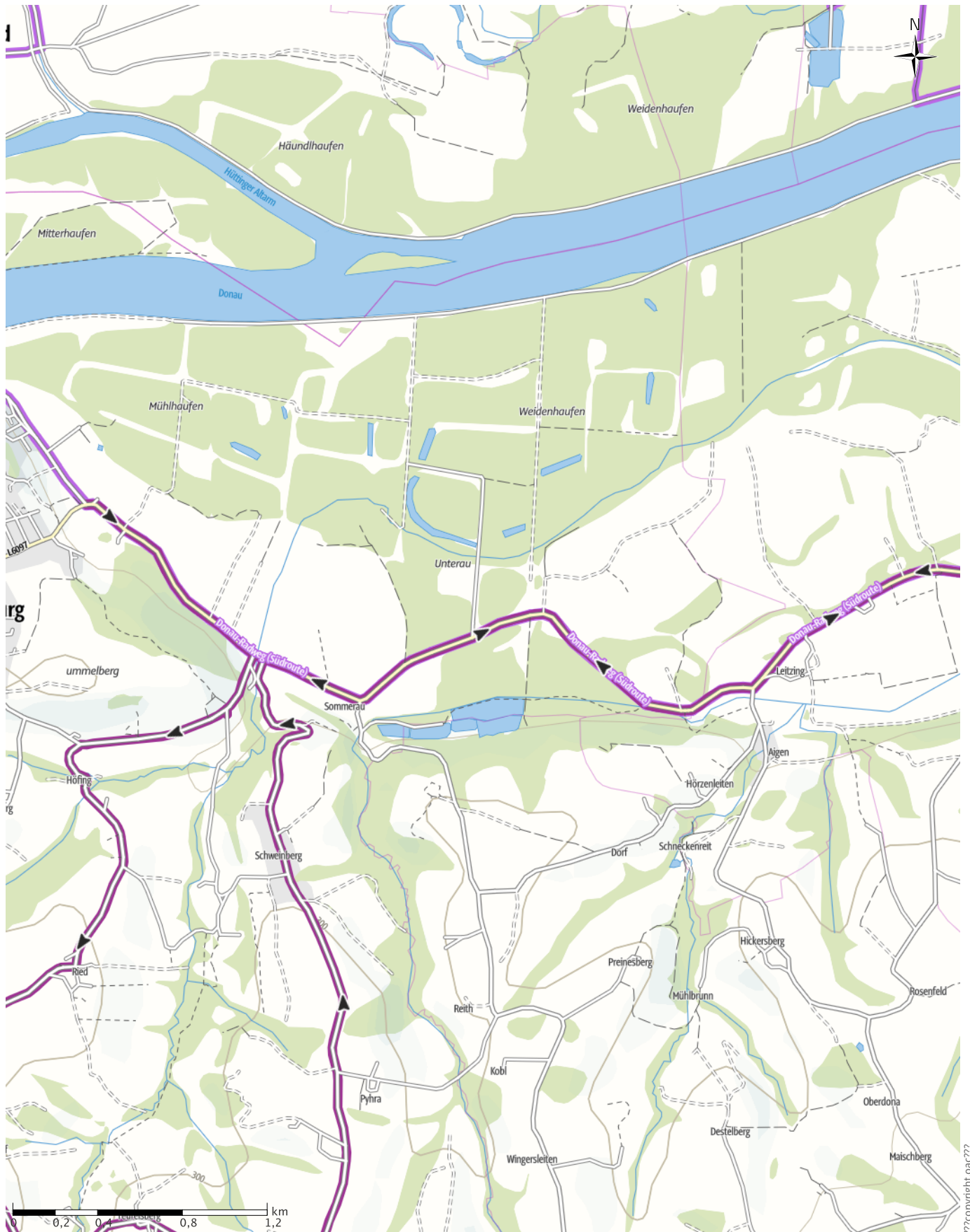
← 28,4km

🕒 2:04Std

⬆️ 224m

⬆️ 227m

Schwierigkeit -



Österreichische Meisterschaft im Zeitfahren 2018

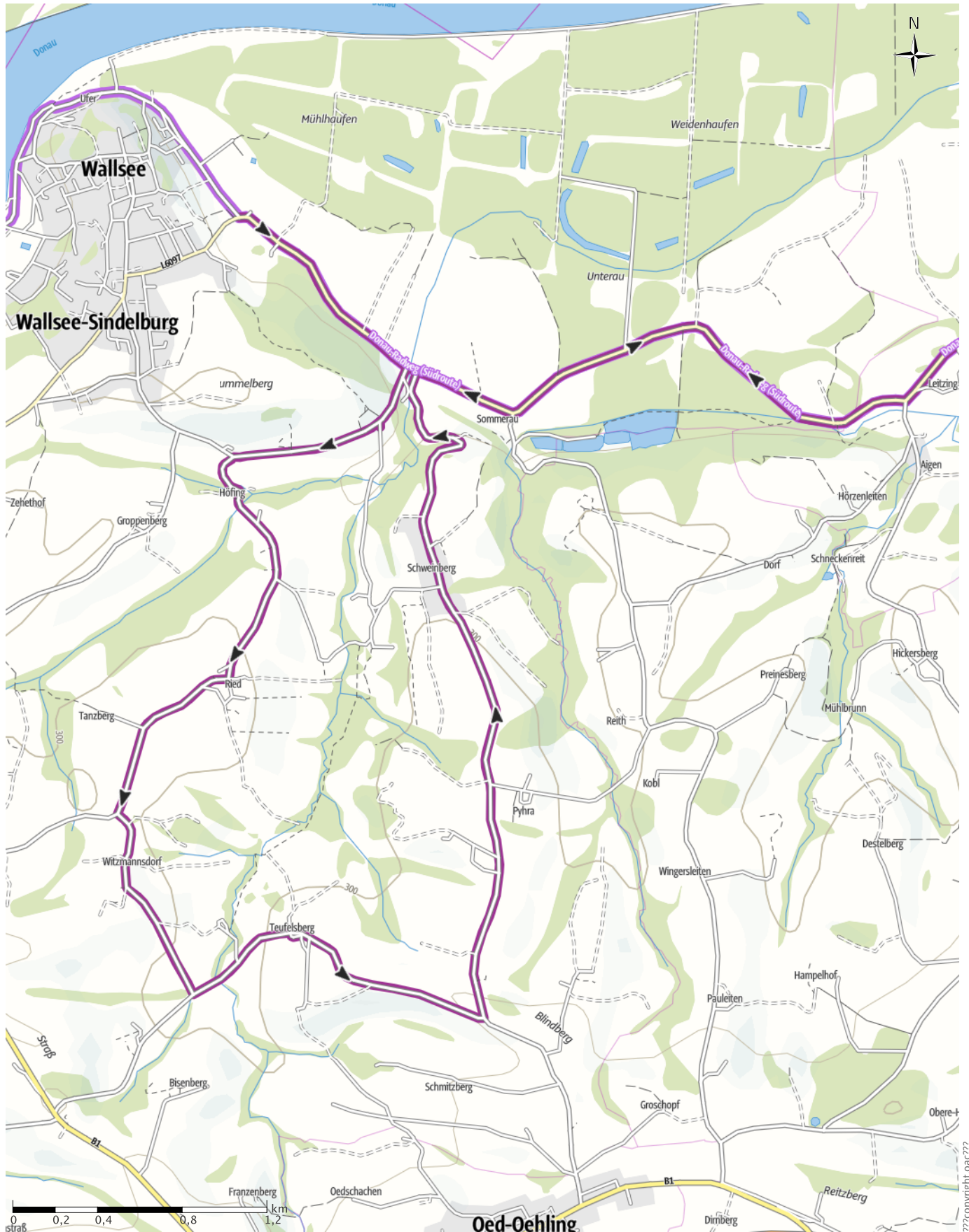
← 28,4km

🕒 2:04Std

▲ 224m

▼ 227m

Schwierigkeit -



Österreichische Meisterschaft im Zeitfahren 2018

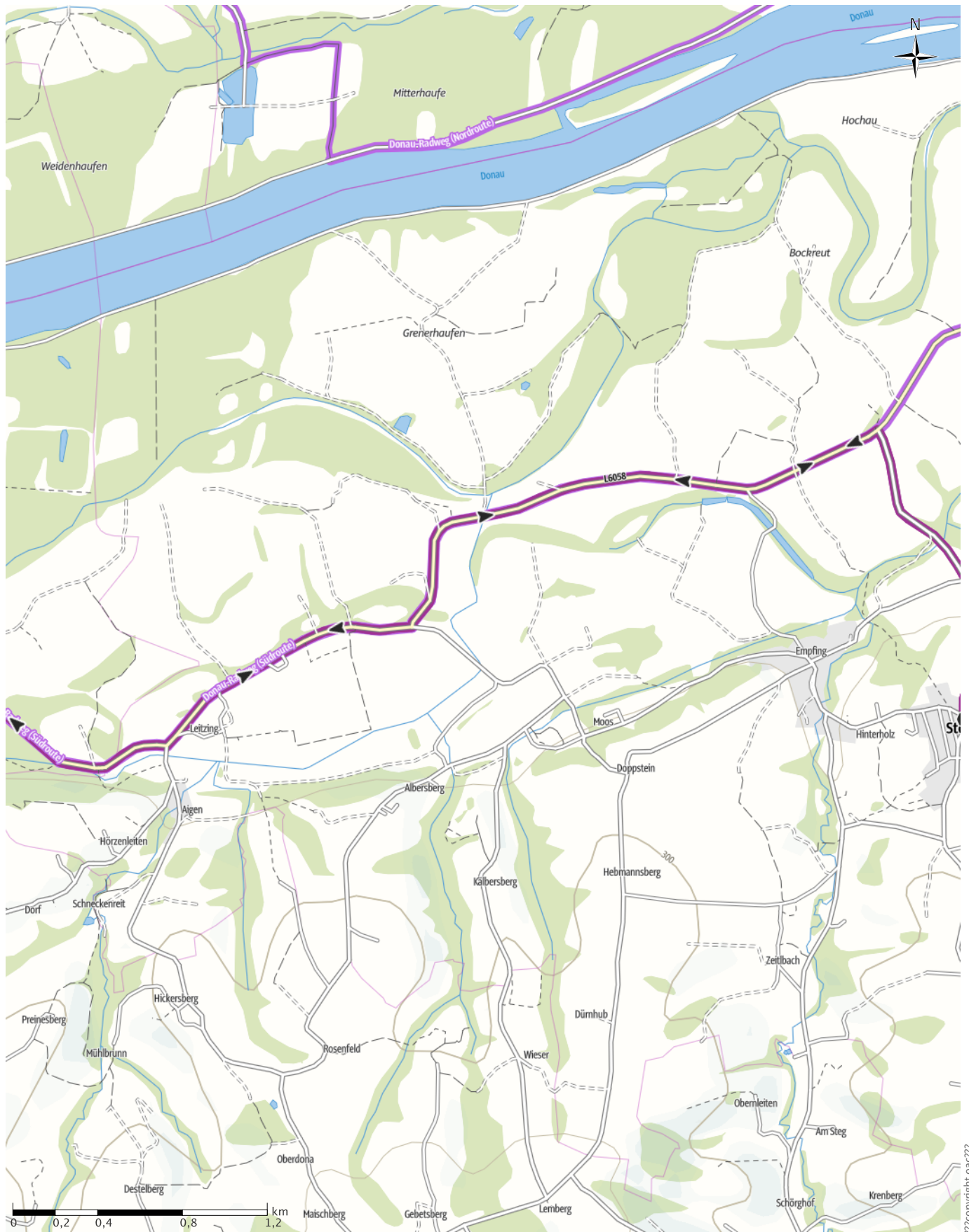
← 28,4km

🕒 2:04Std

⬆️ 224m

⬆️ 227m

Schwierigkeit -



Österreichische Meisterschaft im Zeitfahren 2018

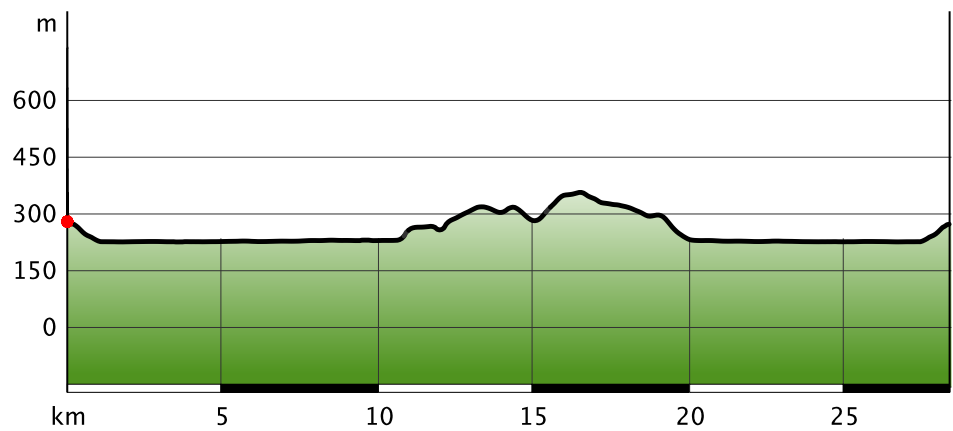
← 28,4km | ⌚ 2:04Std | ▲ 224m | ▼ 227m | Schwierigkeit -



Wegart

| | |
|---------|--------|
| Asphalt | 0,1km |
| Straße | 28,2km |

Höhenprofil



Tourdaten

Radtour

Strecke ↔ 28,4 km

Dauer ⌚ 2:04 Std

Aufstieg ▲ 224 m

Abstieg ▼ 227 m

Schwierigkeit -

Kondition ●●●●●

Technik ●●●●●

Höhenlage



Beste Jahreszeit

JAN | FEB | MÄR
 APR | MAI | JUN
 JUL | AUG | SEP
 OKT | NOV | DEZ

Bewertungen

Autoren

Erlebnis ●●●●●

Landschaft ●●●●●

Community

Weitere Tourdaten



Roland Pils

Aktualisierung: 04.01.2018

Android



QR-Code scannen und diese Tour offline speichern, mit Freunden teilen und mehr ...

Webseite

<http://out.ac/bEdIM>

Stephanshart - Wallsee - Teufelsberg -Sommerau - Stephanshart

Wegbeschreibung

Start der Tour

Kirche Stephanshart

Koordinaten:

Geogr. 48.158506 N 14.817705 E

UTM 33U 486443 5333933

Ende der Tour

Gasthaus Kremslehner

Tour zum Mitnehmen für iPhone und