

ÖRTLICHES RAUMORDNUNGSPROGRAMM  
DER MARKTGEMEINDE ARDAGGER

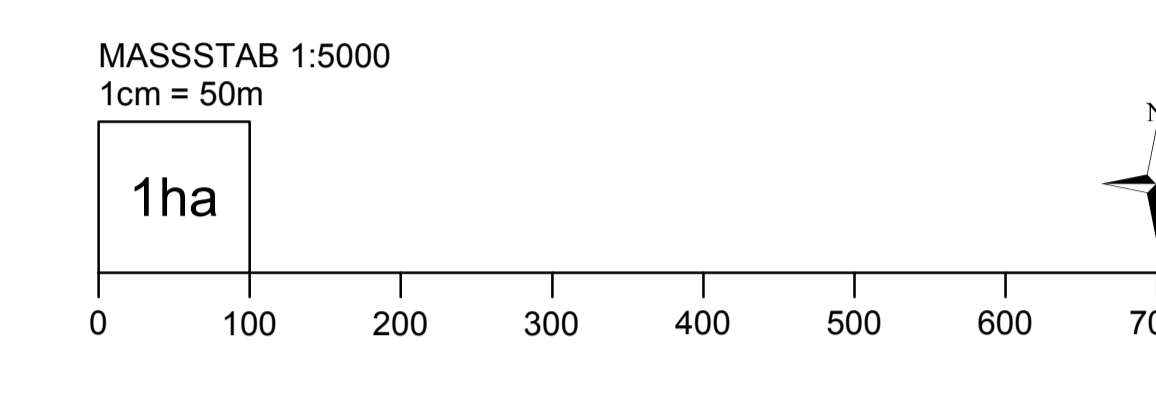
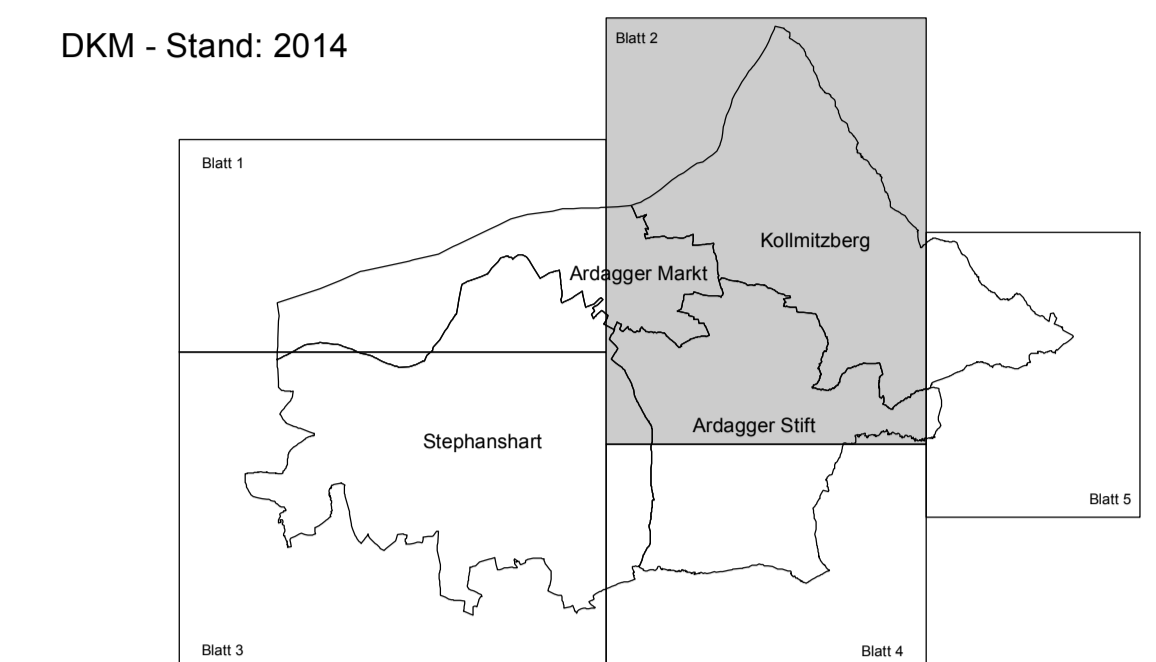
**FLÄCHENWIDMUNGSPLAN**

NEUDARSTELLUNG ÄNDERUNG - ENTWURF


PLANNR.: 1371/F-2, 2013/F-A.2  
STAND: 2016-03-03, 01.03.2017  
MASSSTAB: 1:5000  
PARIE: ...

PLANVERFASSER: **schedlmayer raumplanung**

BLATTÜBERSICHT

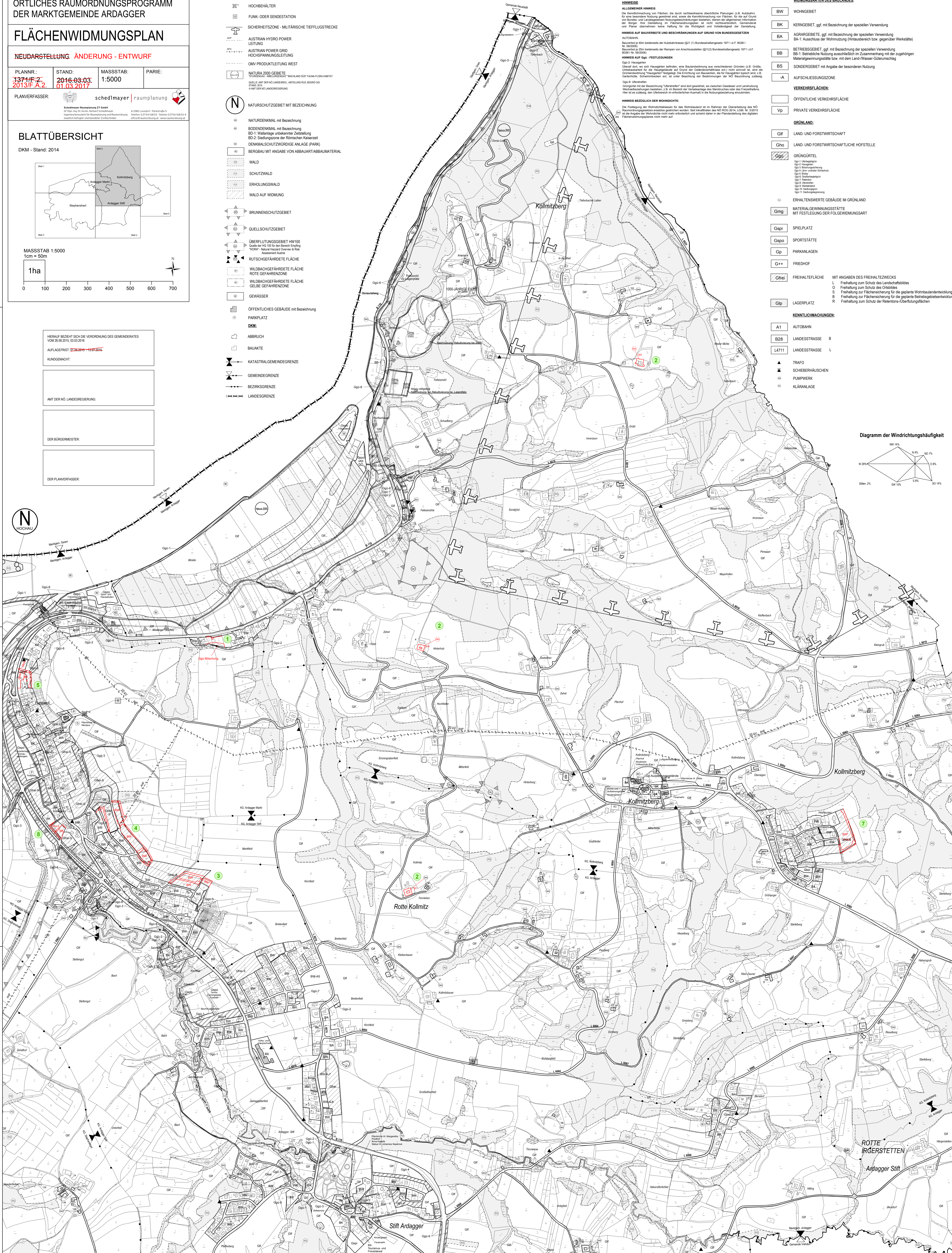
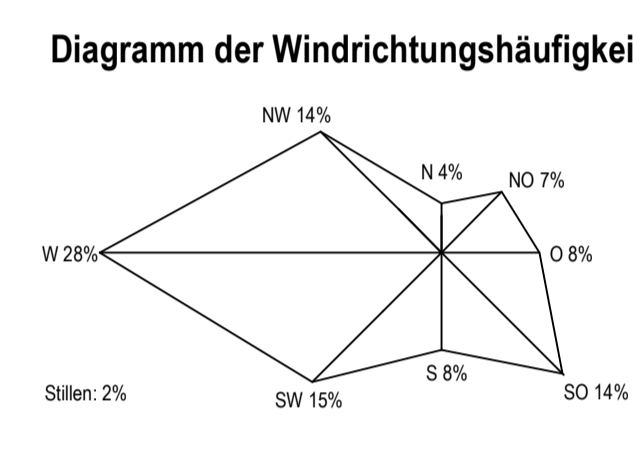


HERAUF BEZIEHT SICH DIE VERORDNUNG DES GEMEINDERATES  
VOM 26.08.2015, 03.03.2016  
AUFLAGEREST: 01.03.2016 - 01.03.2016



- HOCHBEHÄLTERT
- FUNK- ODER SENDESTATION
- SICHERHEITSSZONE - MILITÄRISCHE TIEFLUGSTRECKE
- AUSTRIAN HYDRO POWER LEITUNG
- AUSTRIAN POWER GRID HOCHSPANNUNGSLEITUNG
- OMV PRODUKTLEITUNG WEST
- NATURA 2000 GEBIETE
- NATURSCHUTZGEBIET MIT BEZEICHNUNG
- NATURDENKMAL mit Bezeichnung
- BODENDENKMAL mit Bezeichnung
- BODENKUNDE
- BERGBAU MIT ANGABE VON ABBAUART/ABBAUMATERIAL
- WALD
- SCHUTZWALD
- ERHOLUNGSWALD
- WALD AUF WIDMUNG
- BRUNNENSCHUTZGEBIET
- QUELLSCHUTZGEBIET
- ÜBERFLUTUNGSGEBIET HW100
- RUTSCHGEFÄHRDETE FLÄCHE
- WILDBACHGEFÄHRDETE FLÄCHE ROTE GEFÄHRDZONE
- WILDBACHGEFÄHRDETE FLÄCHE GELBE GEFÄHRDZONE
- GEWÄSSER
- ÖFFENTLICHES GEBÄUDE mit Bezeichnung
- PARKPLATZ
- DKM:
- ABBRUCH
- BAUAKTE
- KATASTRALGEMEINDEGRENZE
- GEMEINDEGRENZE
- BEZIRKSGRENZE
- LANDESGRENZE

- WOMMUNGSARTEN DES BAULANDES
- BW WOHNgebiet
- BK KERNgebiet
- BA AGRARgebiet
- BB BETRIEBsgebiet
- BS SONDERgebiet
- A AUFSCHLUSsZONE
- VERKEHRSFLÄCHEN:
- ÖFFENTLICHE VERKEHRSFLÄCHE
- PRIVATE VERKEHRSFLÄCHE
- GRÜNLANd:
- LAND- und FORSTWIRTSCHAFT
- Gho LAND- und FORSTWIRTSCHAFTLICHE HOFSTELLE
- GGU GRÜNGÜRTEL
- ERHALTENSWERTE GEBÄUDE IM GRÜNLANd
- Gmg MATERIALGEWINNSSTÄTTE MIT FESTLEGUNG DER FOLGEWOMMUNGSART
- Gspi SPIELPLATZ
- Gspo SPORTSTÄTTE
- Gp PARKANLAGEN
- G++ FRIEDHOF
- GfriE FREIHALTERFLÄCHE
- Glp LAGERPLATZ
- KENNZEICHENUNGEN:
- A1 AUTOBAHN
- B28 LANDESSTRASSE
- L4711 LANDESSTRASSE
- TRAFO
- SCHIEBERHÄUSCHEN
- PUMPAWEK
- KLÄRANLAGE



ROTTE IRGERSTETTEN  
Ardagger Stift